	ALCALDÍA DISTRITAL DE CARTAGENA DE INDIAS	Código: GLEGN-F001
	MACROPROCESO: GESTIÓN LEGAL	Versión: 3.0
	PROCESO: GESTIÓN NORMATIVA	Fecha: 14/05/2025
	PLANTILLA ACTOS ADMINISTRATIVOS	Páginas: 1 de 8

LA SECRETARÍA DE PLANEACIÓN DISTRITAL

RESOLUCIÓN No. 8953

27 OCT 2025

“Por medio del cual se concede Licencia de Intervención y Ocupación del Espacio Público solicitada por Aguas de Cartagena S.A. E.S.P. y dirigida al proyecto conducción agua potable policarpa – bellavista en tubería HD DN 500mm en la ciudad de Cartagena de Indias D. T. y C.”

EL SECRETARIO DE PLANEACIÓN DISTRITAL DE CARTAGENA DE INDIAS,

En uso de sus facultades legales, en especial las conferidas por los Decretos Distritales 0977 de 2001, 1025 de 2021, el Decreto Nacional 1077 de 2015, Decreto 1504 de 1998, Ley 388 de 1997 y demás normas concordantes,

CONSIDERANDO

Que la empresa **AGUAS DE CARTAGENA S.A. E.S.P** sigla **ACUACAR**, identificada con NIT. 800.252.396-4, representada legalmente por el señor **JOHN JAIRO MONTOYA CAÑAS**, identificado con cédula de ciudadanía No. 98.517.558, tal como consta en el certificado de existencia y representación legal adjunto expedido por la Cámara de Comercio de Cartagena, solicitó ante esta dependencia, Licencia de Intervención y Ocupación Temporal del Espacio Público con radicado **EXT-AMC-25-0116446** del 25/09/2025, dirigida al proyecto **CONDUCCIÓN AGUA POTABLE POLICARPA – BELLAVISTA EN TUBERÍA HD DN 500mm** en la ciudad de Cartagena de Indias.

Que son normas aplicables a esta actuación administrativa: el artículo 82 de la Constitución Política de Colombia, el Decreto 1504 de 1998, la Ley 1437 de 2011, el Decreto Nacional 1077 de 2015, el Decreto 1203 de 2017, la Resolución 462 de 2017 y los Decretos Distritales 0977 de 2001 y 0653 de 2002.


Que el Decreto 1077 de 2015 en su artículo 2.2.6.1.1.12 establece con respecto a las Licencias de Intervención y Ocupación del Espacio Público, lo siguiente:

“ARTÍCULO 2.2.6.1.1.12 Licencia de intervención y ocupación del espacio público. Es la autorización previa para ocupar o para intervenir bienes de uso público incluidos en el espacio público, de conformidad con las normas urbanísticas adoptadas en el Plan de Ordenamiento Territorial, en los instrumentos que lo desarrollen y complementen y demás normatividad vigente.

PARÁGRAFO 1. Para intervenir y ocupar el espacio público, los municipios y distritos solamente podrán exigir las licencias, permisos y autorizaciones que se encuentren previstos de manera taxativa en la ley o autorizados por esta, los cuales se agruparán en una o varias de las modalidades de licencia de intervención u ocupación del espacio público previsto en el presente Capítulo. (...)”

Consiguiente a lo anterior, el artículo 2.2.6.1.1.13 señaló las modalidades de la Licencia de Intervención y Ocupación del Espacio Público, concretamente en los casos de construcción, rehabilitación, reparación, sustitución, modificación y/o ampliación de instalaciones y redes para la provisión de servicios públicos domiciliarios y de telecomunicaciones.

Por otro lado, el Ministerio de Vivienda, Ciudad y Territorio en la Resolución 1025 de 2021 por medio de la cual se modifica la Resolución 0462 de 2017, en sus artículos 1 y 6 determinó los documentos que deberían acompañar las solicitudes de licencias urbanísticas y de modificación de las licencias urbanísticas vigentes, frente a los anexos que deben contener una solicitud de Licencia de Intervención y Ocupación de Espacio Público, señala:

	ALCALDÍA DISTRITAL DE CARTAGENA DE INDIAS	Código: GLEGN-F001
	MACROPROCESO: GESTIÓN LEGAL	Versión: 3.0
	PROCESO: GESTIÓN NORMATIVA	Fecha: 14/05/2025
	PLANTILLA ACTOS ADMINISTRATIVOS	Páginas: 2 de 8

LA SECRETARÍA DE PLANEACIÓN DISTRITAL

RESOLUCIÓN No. 8953 27 OCT 2025

"Por medio del cual se concede Licencia de Intervención y Ocupación del Espacio Público solicitada por Aguas de Cartagena S.A. E.S.P. y dirigida al proyecto conducción agua potable policarpa – bellavista en tubería HD DN 500mm en la ciudad de Cartagena de Indias D. T. y C."

"Artículo 1. Modifíquese el artículo 1º de la Resolución 462 de 2017, el cual quedará así:

Artículo 1. Documentos. Toda solicitud de Licencia urbanística deberá acompañarse de, los siguientes documentos:

(...)

3. Copia del documento de identidad del solicitante cuando se trate de personas naturales o certificado de existencia y representación legal, cuya fecha de expedición no sea superior a un mes, cuando se trate de personas jurídicas.

4. Poder especial debidamente otorgado, ante notario o juez de la república, cuando se actúe mediante apoderado o mandatario, con la correspondiente presentación personal.
(...)

Parágrafo 1o. A las solicitudes de licencia de intervención y ocupación del espacio público solo se les exigirá el aporte de los documentos de que tratan los numerales 3 y 4 del presente artículo.

(...)

Artículo 6. Modifíquese el artículo 7º de la Resolución 462 de 2017, el cual quedará así:

Artículo 7. Documentos adicionales para la solicitud de licencias de intervención y ocupación del espacio público. Cuando se trate de licencias de intervención y ocupación del espacio público, además de los requisitos establecidos en el numerales 3 y 4 del artículo 1o de la presente resolución, se deberán aportar los siguientes documentos con la solicitud:

- 1. Descripción del proyecto, indicando las características generales, los elementos urbanos a intervenir en el espacio público, la escala y cobertura.*
- 2. Una copia de los planos de diseño del proyecto, debidamente acotados y rotulados indicando la identificación del solicitante, la escala, el contenido del plano y la orientación norte. Los planos deben estar firmados por el profesional responsable del diseño y deben contener la siguiente información:*

2.1. Localización del proyecto en el espacio público a intervenir en escala 1:250 o 1:200 que guarde concordancia con los cuadros de áreas y mojones del plano urbanístico cuando este exista.

2.2. Para equipamientos comunales se deben presentar, plantas, cortes y fachadas del proyecto arquitectónico a escala 1:200 o 1:100.

2.3. Cuadro de áreas que determine índices de ocupación, porcentajes de zonas duras, zonas verdes, áreas libres y construidas según sea el caso y cuadro de arborización en el evento de existir.

2.4. Registro fotográfico de la zona a intervenir.



ALCALDÍA DISTRITAL DE CARTAGENA DE INDIAS	Código: GLEGN-F001
MACROPROCESO: GESTIÓN LEGAL	Versión: 3.0
PROCESO: GESTIÓN NORMATIVA	Fecha: 14/05/2025
PLANTILLA ACTOS ADMINISTRATIVOS	Páginas: 3 de 8

LA SECRETARÍA DE PLANEACIÓN DISTRITAL

RESOLUCIÓN No. 8953 27 OCT 2025

"Por medio del cual se concede Licencia de Intervención y Ocupación del Espacio Público solicitada por Aguas de Cartagena S.A. E.S.P. y dirigida al proyecto conducción agua potable policarpa – bellavista en tubería HD DN 500mm en la ciudad de Cartagena de Indias D. T. y C."

2.5. Especificaciones de diseño y construcción del espacio público."

Que la empresa **AGUAS DE CARTAGENA S.A. E.S.P.**, presentó su solicitud acompañada de los requisitos señalado en el Decreto 1077 de 2015 y Resolución 1025 de 2021, documentos que se citan a continuación:


- 1. Formulario Único Nacional debidamente firmado.
- 2. Fotocopia de la cédula de ciudadanía del representante legal de Aguas de Cartagena
- 3. Certificado de existencia y representación legal de la sociedad
- 4. Plano de localización del sitio
- 5. Plano del proyecto de obra
- 6. Especificaciones técnicas de diseño y construcción
- 7. Estudio de factibilidad técnica, ambiental y de impacto urbano Código MCIU-1 Versión 10 tipo Manual de las obras
- 8. Registro fotográfico
- 9. Descripción del proyecto
- 10. Manual de Impacto Urbano.
- 11. Fotocopia de la tarjeta profesional del ingeniero interventor

Revisada la totalidad de la documentación, se observa que cuenta con el lleno de los requisitos exigidos en la norma, por lo cual se procede a efectuar análisis técnico de la solicitud, lo cual queda plasmado en el informe técnico identificado con el código **AMC-MEM-001154-2025** de fecha 24 de septiembre de 2025, suscrito por la arquitecta Claudia Elena Velásquez Palacio Profesional Universitario código 219 Grado 35 funcionario adscrito a esta secretaría, se efectuó el análisis técnico de la obra que se describe a continuación:

"9. CONCLUSIONES

Luego de la revisión y análisis del contenido aportado en la petición, se anotan las siguientes conclusiones:

- Las obras para ejecutar se localizan en **áreas que hacen parte del Sistema de Espacio Público** del distrito, lo que da lugar a la solicitud de Licencia de Intervención y Ocupación del Espacio Público.
- **La documentación allegada se encuentra de conformidad** con lo requerido en las normas vigentes para adelantar el trámite de Licencia de Intervención y ocupación del Espacio Público
- Las obras por ejecutar en el espacio público **están contempladas en el Plan de Ordenamiento Territorial** del distrito de Cartagena, Decreto 0977 de 2001.
- Las intervenciones se ceñirán expresamente a lo consignado en los planos anexos, teniendo la precaución, al momento de las obras, de no afectar ni intervenir zonas como rampas o esquinas que dificulten el libre tránsito de los peatones.

	ALCALDÍA DISTRITAL DE CARTAGENA DE INDIAS	Código: GLEGN-F001
	MACROPROCESO: GESTIÓN LEGAL	Versión: 3.0
	PROCESO: GESTIÓN NORMATIVA	Fecha: 14/05/2025
	PLANTILLA ACTOS ADMINISTRATIVOS	Páginas: 4 de 8

LA SECRETARÍA DE PLANEACIÓN DISTRITAL

27 OCT 2025

RESOLUCIÓN No. 8953 -2025

“Por medio del cual se concede Licencia de Intervención y Ocupación del Espacio Público solicitada por Aguas de Cartagena S.A. E.S.P. y dirigida al proyecto conducción agua potable policarpa – bellavista en tubería HD DN 500mm en la ciudad de Cartagena de Indias D. T. y C.”

- La reconstrucción de los espacios o áreas que sean intervenidos, como zonas verdes, calzadas, canales, entre otros, deberán mantener las características y especificaciones técnicas iniciales, cumpliendo con los requerimientos establecidos en la norma aplicable, estas actividades serán

inspeccionadas y verificadas por la secretaria de Infraestructura de acuerdo con sus competencias.

- Durante la ejecución de los trabajos, deberán mantener las medidas necesarias para reducir o eliminar los impactos generados por las diferentes actividades del proyecto, teniendo en cuenta la seguridad y salvaguarda de los usuarios del sector a intervenir.

- La ejecución de las obras sólo podrá empezar, una vez se firme el Acta de Inicio, entre el solicitante, la Secretaría de Infraestructura y la Secretaría de Planeación, previa presentación de Pólizas a esta última dependencia.

*Por lo anterior, es **VIABLE** adelantar el trámite de LICENCIA DE INTERVENCION Y OCUPACIÓN DEL ESPACIO PÚBLICO para **CONDUCCIÓN AGUA POTABLE POLICARPA – BELLAVISTA EN TUBERÍA HD DN 500mm** en la ciudad de Cartagena de Indias.*

Las obras contemplan la instalación de 3.600 m en tubería HD de 500 mm de diámetro, a lo largo de la vía Mamonal desde el barrio Policarpa hasta el puente de Bellavista.


Las actividades programadas incluyen rotura y reposición de pavimento rígido y flexible, andenes, cunetas y bordillos; instalación de micromedidores y válvulas reguladoras de presión (VRP) en distintas sectorizaciones, así como empalmes a las redes existentes. (ver plano anexo). Las obras también incluyen la excavación de material para la instalación de la tubería y accesorios, rellenos con material seleccionado, retiro de material sobrante.

La zona de espacio público donde se ejecutarán las obras presenta andén, bordillo, pavimento flexible y pavimento rígido. En los sitios donde se realizarán las excavaciones se estima un área aproximada de intervención de 10800 m2.

Adicional al concepto técnico en mención, el solicitante antes de iniciar trabajos debe contar con todas las señalizaciones preventivas e informativas, para garantizar la protección del transeúnte.

Que el Decreto 1077 de 2015 modificado por el Decreto 1203 de 2017, dispone como obligaciones para el titular de la licencia las siguientes: I) ejecutar las obras de forma tal que garantice la salubridad y seguridad de las personas, así como la estabilidad de los terrenos y edificaciones vecinas y de los elementos constitutivos del espacio público II) dar cumplimiento a las normas vigentes de carácter nacional, municipal o distrital sobre eliminación de barreras arquitectónicas para personas en situación de discapacidad, III) cumplir con el programa de manejo ambiental y elementos a los que hace referencia la Resolución No 541 de 1994 del Ministerio del Medio Ambiente.

*Que, en el informe que se presenta, se describen los trabajos que la empresa **AGUAS DE CARTAGENA S.A. E.S.P.**, consiste en la **CONDUCCIÓN AGUA POTABLE POLICARPA – BELLAVISTA EN TUBERÍA HD DN 500mm.***

	ALCALDÍA DISTRITAL DE CARTAGENA DE INDIAS	Código: GLEGN-F001
	MACROPROCESO: GESTIÓN LEGAL	Versión: 3.0
	PROCESO: GESTIÓN NORMATIVA	Fecha: 14/05/2025
	PLANTILLA ACTOS ADMINISTRATIVOS	Páginas: 5 de 8

LA SECRETARÍA DE PLANEACIÓN DISTRITAL

RESOLUCIÓN No. 8953 27 OCT 2025

"Por medio del cual se concede Licencia de Intervención y Ocupación del Espacio Público solicitada por Aguas de Cartagena S.A. E.S.P. y dirigida al proyecto conducción agua potable policarpa – bellavista en tubería HD DN 500mm en la ciudad de Cartagena de Indias D. T. y C."

En los sitios donde se realizarán las excavaciones se estima un área aproximada de intervención de 10800 m2.

Que, por lo expuesto, se considera que es VIABLE otorgar Licencia de Intervención y Ocupación Temporal del Espacio Público con radicado **EXT-AMC-25-0116446** del 25/09/2025, dirigido al proyecto **CONDUCCIÓN AGUA POTABLE POLICARPA – BELLAVISTA EN TUBERÍA HD DN 500mm** en la ciudad de Cartagena de Indias; de acuerdo al informe técnico **AMC-MEM-001154-2025** de fecha 24 de septiembre de 2025, elaborado arquitecta Claudia Elena Velásquez Palacio Profesional Universitario código 219 Grado 35 funcionario adscrito a esta secretaría, el cual hace parte integral de este acto administrativo.

Que este acto administrativo se expide con base en los documentos aportados por el solicitante y fue estudiado bajo los presupuestos procesales de los artículos 29, 74 y 83 de la Constitución Política y de los principios de celeridad, eficacia, imparcialidad, publicidad y contradicción que rigen la actuación administrativa.

En mérito de lo expuesto, la Secretaría de Planeación Distrital de Cartagena,


RESUELVE

ARTÍCULO PRIMERO: CONCEDER a la empresa **AGUAS DE CARTAGENA S.A. E.S.P** identificada con NIT. 800.252.396-4, representada legalmente por el señor **JOHN JAIRO MONTOYA CAÑAS**, identificado con cédula de ciudadanía No. 98.517.558, tal como consta en el certificado de existencia y representación legal adjunto expedido por la Cámara de Comercio de Cartagena, Licencia de Intervención y Ocupación Temporal del Espacio Público del Distrito de Cartagena, dirigida al proyecto **CONDUCCIÓN AGUA POTABLE POLICARPA – BELLAVISTA EN TUBERÍA HD DN 500mm**.

PARÁGRAFO: RECONOCER al señor **JOHN JAIRO MONTOYA CAÑAS** identificado con la cedula de ciudadanía No. 98.517.558, como la persona que realizará el trámite y notificación del presente acto administrativo conforme a la Ley 962 del 2005.

ARTÍCULO SEGUNDO: Hacen parte de este acto administrativo, todos los documentos relacionados en la parte considerativa de la misma y además los que llegaren a producirse en el transcurso de la ejecución de las obras hasta la culminación de las mismas en el espacio público, y el informe técnico **AMC-MEM-001154-2025** de fecha 24 de septiembre de 2025.

ARTÍCULO TERCERO: Reconocer a la la empresa **AGUAS DE CARTAGENA S.A. E.S.P.**, representada legalmente por el señor **JOHN JAIRO MONTOYA CAÑAS**, identificado con cédula de ciudadanía No. 98.517.558 como consta en el certificado de existencia y representación legal adjunto expedido por la Cámara de Comercio de Cartagena, como responsable de las obras que se van a realizar de ocupación, utilización e intervención temporal del espacio público, señalado en el artículo primero de esta resolución.

	ALCALDÍA DISTRITAL DE CARTAGENA DE INDIAS	Código: GLEGN-F001
	MACROPROCESO: GESTIÓN LEGAL	Versión: 3.0
	PROCESO: GESTIÓN NORMATIVA	Fecha: 14/05/2025
	PLANTILLA ACTOS ADMINISTRATIVOS	Páginas: 6 de 8

LA SECRETARÍA DE PLANEACIÓN DISTRITAL

RESOLUCIÓN No. 8953

27 OCT 2025

"Por medio del cual se concede Licencia de Intervención y Ocupación del Espacio Público solicitada por Aguas de Cartagena S.A. E.S.P. y dirigida al proyecto conducción agua potable policarpa – bellavista en tubería HD DN 500mm en la ciudad de Cartagena de Indias D. T. y C."

ARTÍCULO CUARTO: El permiso que se otorga mediante este acto administrativo, sujeta al beneficiario al cumplimiento de las obligaciones descritas en el informe técnico que hace parte integral de este acto administrativo y adicional a las siguientes obligaciones:

1. Téngase en cuenta de manera integral todas las especificaciones descritas en el informe técnico **AMC-MEM-001154-2025** de fecha 24 de septiembre de 2025 para efectos de reparar el espacio público afectado.
2. Que la empresa **AGUAS DE CARTAGENA S.A. E.S.P.**, con número de identificación tributaria 800.252.396-4, se hará responsable de cualquier tipo de daños, causados por las excavaciones y se compromete a realizar la reparación de los daños causados por estos, en un tiempo no mayor de dos días y se deberán dejar las obras ejecutadas en óptimas condiciones, no inferior a las existentes y recolectar los escombros conforme a las normas vigentes.
3. El área en donde se desarrollen los trabajos debe permanecer con señalización, de tipo informativa, preventiva y reflectiva, tales como cintas de seguridad, avisos y luminarias en las noches, para evitar cualquier tipo de inconvenientes y accidentes.
4. Ejecutar las obras de forma tal que se garantice la salubridad y seguridad de las personas, así como la estabilidad de los terrenos y edificaciones vecinas y de los elementos constitutivos del espacio público.
5. Dentro de los cinco (5) días siguientes a la ejecutoria de este acto, el solicitante constituirá una garantía teniendo como beneficiario principal al Distrito de Cartagena de Indias y así amparar los siguientes riesgos: a) cumplimiento por un valor equivalente al 15 % del valor total de las obras a ejecutar en el espacio público, b) estabilidad de las obras por el 15% del valor total del costo de las obras a ejecutar en el espacio público, por el termino de 5 años contados a partir de la terminación de la obra y c) Responsabilidad Civil Extracontractual por el 15% del valor total del costo de las obras a ejecutar en el espacio público, vigente durante el plazo de ejecución de las obras. En el evento, en que las obras se ejecuten a través de contratistas y se le exijan las garantías mencionadas, se remitirán a la secretaria de planeación, una vez aprobadas por la empresa, debiendo ser constituida en los mismos porcentajes y contemplar de igual manera como beneficiario al Distrito de Cartagena.
6. Cumplir los requisitos ambientales que establece la autoridad competente, en cuanto al manejo de escombros.
7. Realizar la restitución de los componentes del espacio público que sean afectados.
8. Para efectos del recibo de obra, de acuerdo con la Interventoría que se realice, el titular de la presente licencia debe presentar, antes los planos definitivos de construcción del espacio público restituido.
9. No se podrá interactuar, utilizar o causar daños a infraestructuras subterráneas, superficiales o aéreas de servicios públicos; en caso de que se requiera intervenir una de estas infraestructuras, el titular de la presente licencia deberá concertar previamente con la empresa respectiva.
10. La presente licencia, sólo amparará lo presentado y aprobado en los planos y documentos que la respaldan.

ARTÍCULO QUINTO: El solicitante antes de iniciar la ejecución de la obra que implique el cierre de una vía, debe contar con la autorización del DATT y pagar la tarifa establecida para tal efecto en el evento que se intervengan vías públicas, so pena de hacerse acreedor a las sanciones establecidas en el artículo 114 de la Ley 769 de 2002. En todo caso debe incluirse la demarcación vial que corresponda a la vía, tal como lo dispone el parágrafo 2° del artículo 115 de la Ley 769 de 2002.



ALCALDÍA DISTRITAL DE CARTAGENA DE INDIAS	Código: GLEGN-F001
MACROPROCESO: GESTIÓN LEGAL	Versión: 3.0
PROCESO: GESTIÓN NORMATIVA	Fecha: 14/05/2025
PLANTILLA ACTOS ADMINISTRATIVOS	Páginas: 7 de 8

LA SECRETARÍA DE PLANEACIÓN DISTRITAL

RESOLUCIÓN No. 8953 27 OCT 2025

“Por medio del cual se concede Licencia de Intervención y Ocupación del Espacio Público solicitada por Aguas de Cartagena S.A. E.S.P. y dirigida al proyecto conducción agua potable policarpa – bellavista en tubería HD DN 500mm en la ciudad de Cartagena de Indias D. T. y C.”

ARTÍCULO SEXTO: La presente Licencia de intervención y Ocupación del Espacio Público es temporal y se expide por el término de veinticuatro (24) meses. El término de la Licencia de Intervención y Ocupación de espacio público otorgada podrá prorrogarse por una sola vez, por un término igual a la mitad del tiempo que fue inicialmente concedido, siempre y cuando esta sea solicitada durante los quince (15) días anteriores al vencimiento de esta.

PARÁGRAFO 1: El profesional responsable de la ejecución de las obras, deberá suscribir un acta al inicio de la obra con un funcionario de la División de Desarrollo Urbano y Ordenamiento Territorial de la Secretaría de Planeación, la cual deberá contener la fecha, las observaciones urbanísticas y técnicas, si a ello hubiere lugar.

PARÁGRAFO 2: En el evento, que ocurran hechos imprevisibles durante la ejecución de las obras, éstas podrán suspenderse, a solicitud del titular de la misma, teniendo en cuenta la vigencia de las pólizas. En ningún caso podrá dejarse excavaciones abiertas.

PARÁGRAFO 3: Cualquier modificación del trazado o características de la obra a ejecutar, autorizadas en este acto administrativo, deberá ser previamente aprobada por la Secretaría de Planeación Distrital, en caso contrario se entenderá que no existe licencia y se harán acreedores a las sanciones de ley.

ARTÍCULO SÉPTIMO: Remítase copia a la inspección urbana Policía de la Localidad 11, de la localidad 3 ubicada en el barrio 20 De Julio, a la Secretaría de Infraestructura para que se encarguen de hacer la vigilancia y controlar que el solicitante se sujete a las disposiciones contenidas en este acto y a quienes adelantan actuaciones administrativas a que haya lugar por la intervención, previa expedición de la licencia.

ARTÍCULO OCTAVO: Las contravenciones a lo dispuesto en esta Resolución acarrearán las medidas correctivas contenidas en la ley 1801 de 2016, Código Nacional de Policía, y demás normas que regulan la materia.

ARTÍCULO NOVENO: El solicitante se obliga a mantener en el lugar de la obra el presente permiso, y a exhibirlo cuando la autoridad competente la requiera.

ARTÍCULO DÉCIMO: El presente permiso no genera derechos particulares y concretos a sus titulares, y en todo caso prevalecerá en interés general sobre el particular. A partir de la fecha de expedición de la licencia, la Administración Distrital podrá revocarla unilateralmente por motivos de interés general, previa intervención del titular conforme al Decreto 1077 de 2015.

ARTÍCULO DÉCIMO PRIMERO: La presente autorización se otorga para la intervención de los espacios determinados en los planos que hacen parte integral de este acto administrativo, y no exime a su titular de la obtención de los permisos a que esté obligado ante las entidades públicas y privadas o ante los propietarios colindantes con la obra, igualmente contarán con un Plan de Manejo Ambiental para el proyecto.

ARTÍCULO DÉCIMO SEGUNDO: Notifíquese el presente acto administrativo conforme a las reglas establecidas en el Capítulo V de la Ley 1437 de 2011.

ARTÍCULO DÉCIMO TERCERO: De conformidad con el Decreto 1077 de 2015, en cumplimiento del Artículo 37 de la Ley 1437 de 2011, una vez en firme la presente resolución, se ordena la publicación de la parte resolutive de la misma en la página Web de la Alcaldía de Cartagena o en



ALCALDÍA DISTRITAL DE CARTAGENA DE INDIAS	Código: GLEGN-F001
MACROPROCESO: GESTIÓN LEGAL	Versión: 3.0
PROCESO: GESTIÓN NORMATIVA	Fecha: 14/05/2025
PLANTILLA ACTOS ADMINISTRATIVOS	Páginas: 8 de 8

LA SECRETARÍA DE PLANEACIÓN DISTRITAL

RESOLUCIÓN No. 8953

27 OCT 2025

"Por medio del cual se concede Licencia de Intervención y Ocupación del Espacio Público solicitada por Aguas de Cartagena S.A. E.S.P. y dirigida al proyecto conducción agua potable policarpa – bellavista en tubería HD DN 500mm en la ciudad de Cartagena de Indias D. T. y C."

esta Secretaría, con el fin de que se le comunique de esta decisión a terceros que pueda verse afectados en forma directa e inmediata y no hayan intervenido en la actuación.

ARTICULO DÉCIMO CUARTO: Contra la presente Resolución proceden los recursos de reposición y de apelación el cual podrá presentarse directamente o como subsidiarlo, ante la Secretaría de Planeación Distrital y ante el alcalde de Cartagena, respectivamente, dentro de los diez (10) días siguientes a su notificación, de conformidad al Decreto 1077 de 2015 y el Artículo 76 del Código de Procedimiento Administrativo y de lo Contencioso Administrativo.

Dado en Cartagena de Indias, 27 OCT 2025

PUBLÍQUESE, NOTIFÍQUESE Y CÚMPLASE.

CAMILO REY SABOGAL
Secretario de Planeación Distrital de Cartagena

RESPONSABLES	NOMBRES Y APELLIDOS	CARGO	FIRMA
Proyectó	Jorge Ripoll	Asesora Jurídica Externa – SPD	
Revisó	Dayana Cabarcas Bermejo	Asesora Jurídica Externa – SPD	
Los arriba firmantes declaramos que hemos revisado el presente documento y lo encontramos ajustado a las normas y disposiciones legales y/o técnicas vigentes y por lo tanto bajo nuestra responsabilidad lo presentamos para firma del remitente.			



https://sigob.cartagena.gov.co/SeguimientoCorrespondencia?id=TN5t2Y1yfpN8XC8p7erzQ4FVtHc%2FHMHPI%2BNZw897OI%3D

MEMORANDO AMC-MEM-001154-2025

De:	Claudia Elena Velasquez	Profesional Universitario	código 219 grado 35
Para:	Dra. Aracelys Barrios Pedroza, Profesional Especializado;		
Fecha:	Cartagena de Indias D.T. y C., miércoles, 24 de septiembre de 2025		
Asunto:	Solicitud de Licencia de Intervención y Ocupación del Espacio Público EXT-AMC-25-0116446 para el proyecto de CONDUCCIÓN AGUA POTABLE POLICARPA - BELLAVISTA EN TUBERÍA HD DN 500mm en la ciudad de Cartagena de Indias.		

Cordial saludo,

INFORME TÉCNICO

1. ALCANCE DEL INFORME

En atención a la solicitud referenciada en el asunto, evaluar si la solicitud radicada mediante código de registro **EXT-AMC-25-0116446** se encuentra de conformidad con la normativa vigente aplicable para la autorización de Licencia de Intervención y Ocupación del Espacio Público para el proyecto de **CONDUCCIÓN AGUA POTABLE POLICARPA - BELLAVISTA EN TUBERÍA HD DN 500mm** en la ciudad de **Cartagena de Indias**. Las obras contemplan la instalación de 3.600 m en tubería HD de 500 mm de diámetro, a lo largo de la vía Mamonal desde el barrio Policarpa hasta el puente de Bellavista. Las actividades programadas incluyen rotura y reposición de pavimento rígido y flexible, andenes, cunetas y bordillos; instalación de macromedidores y válvulas reguladoras de presión (VRP) en distintas sectorizaciones, así como empalmes a las redes existentes. (ver plano anexo). Las obras también incluyen la excavación de material para la instalación de la tubería y accesorios, rellenos con material seleccionado, retiro de material sobrante.



<https://sigob.cartagena.gov.co/SeguimientoCorrespondencia?id=TN5i2Y1yfpch8XC8p7erzQ4FVthc%2FHMHP1%2BNZw897OI%3D>

La zona de espacio público donde se ejecutarán las obras presenta andén, bordillo, pavimento flexible y pavimento rígido. En los sitios donde se realizarán las excavaciones se estima un área aproximada de intervención de 10800 m2.

2. NORMATIVA VIGENTE APLICABLE

2.1. De la Norma de Orden Nacional

- **Ley 388 del 1997**, por la cual se *modifica la Ley 9 de 1989, y la Ley 2 de 1991 y se dictan otras disposiciones*.
- **Decreto 1504 de 1998**, por el cual se *reglamenta el manejo del espacio público en los planes de ordenamiento territorial*.
- **Decreto 1077 de 2015**, por medio del cual se *expide el Decreto Único Reglamentario del Sector Vivienda, Ciudad y territorio*.

2.2. De la Norma de Orden Local o Distrital

- **Decreto 0977 de 2001**, por medio del cual se *adopta el Plan de Ordenamiento Territorial del Distrito Turístico y Cultural de Cartagena de Indias*.
- **Resolución 1025 de 2021**, por medio del cual se notifica la resolución 0462 de 2017, relacionada con los documentos que deberán acompañar las solicitudes de licencias urbanísticas y de modificación de las licencias urbanísticas vigentes.

2.3. Requisitos técnicos de las normas vigentes

Con base en las normas citadas anteriormente, se enuncian los requisitos desde el punto de vista técnico que deberá acompañar la solicitud en estudio, para Licencia de Intervención y Ocupación del Espacio Público.

1. Formulario Único Nacional debidamente firmado.
2. Fotocopia del documento de identidad del solicitante cuando se trate de personas naturales o certificado de existencia y representación legal, cuya fecha de expedición no sea superior a un mes, cuando se trate de personas jurídicas.



Alcaldía Mayor de
Cartagena de Indias



<https://sigob.cartagena.gov.co/SeguimientoCorrespondencia?id=TN5t2Y1yfpdN8XC8p7erzQ4FvHc%2FH4HP1%2BNZw897OI%3D>

3. Certificado de existencia y representación legal
4. Plano de localización del sitio
5. Plano del proyecto de obra
6. Especificaciones técnicas de diseño y construcción
7. Estudio de factibilidad técnica, ambiental y de impacto urbano e las obras
8. Registro fotográfico
9. Descripción del proyecto
- 10- Manual de Impacto Urbano.
- 11- Fotocopia de la tarjeta profesional del ingeniero interventor.

3. GENERALIDADES DEL TRÁMITE

Mediante solicitud radicada con código **EXT-AMC-25-0116446** por la empresa AGUAS DE CARTAGENA solicita Licencia de Intervención y Ocupación del Espacio Público para el proyecto de **CONDUCCIÓN AGUA POTABLE POLICARPA - BELLAVISTA EN TUBERÍA HD DN 500mm** en la ciudad de Cartagena de Indias aportando la siguiente documentación:

1. Formulario Único Nacional.
 2. Fotocopia de la cédula de ciudadanía del Representante Legal de **AGUAS DE CARTAGENA**
 3. Poder entregado por parte del Representante Legal de **AGUAS DE CARTAGENA.**
 4. Certificado de existencia y representación legal de **AGUAS DE CARTAGENA.**
 5. Plano de localización del sitio
 6. Plano del proyecto de obra
 7. Especificaciones técnicas de diseño y construcción
-



Alcaldía Mayor de
Cartagena de Indias



<https://sigob.cartagena.gov.co/SeguimientoCorrespondencia?id=TN5t2Y1ytpcn8XC8p7erzQ4FVtHc%2FHMHP1%2BNZw897OI%3D>

8. Estudio de factibilidad técnica, ambiental y *de impacto urbano* Código MCIU-1
Versión 10 tipo Manual de las obras
9. Registro fotográfico
10. Descripción del proyecto
- 10- Manual de Impacto Urbano.
- 11- Fotocopia de la tarjeta profesional del ingeniero interventor

4. DESCRIPCIÓN DEL PROYECTO

4.1. Localización

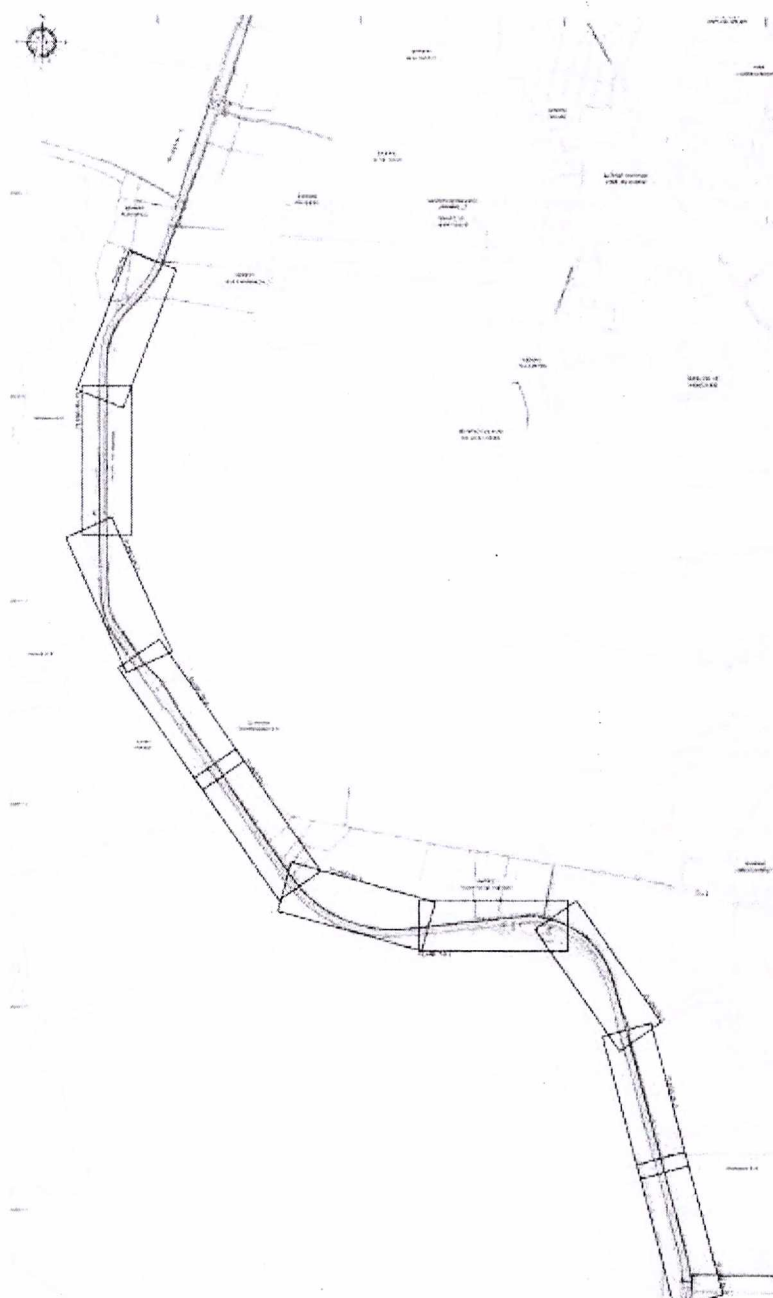
El proyecto de **CONDUCCIÓN AGUA POTABLE POLICARPA - BELLAVISTA EN TUBERÍA HD DN 500mm** en la ciudad de Cartagena de Indias se verá reflejado en las siguientes imágenes



Alcaldía Mayor de
Cartagena de Indias



<https://sigob.cartagena.gov.co/SeguimientoCorrespondencia?id=TN5t2Y1yfpN8XC8p7erzQ4FVtHc%2FHMHPI%2BNZw897OI%3D>



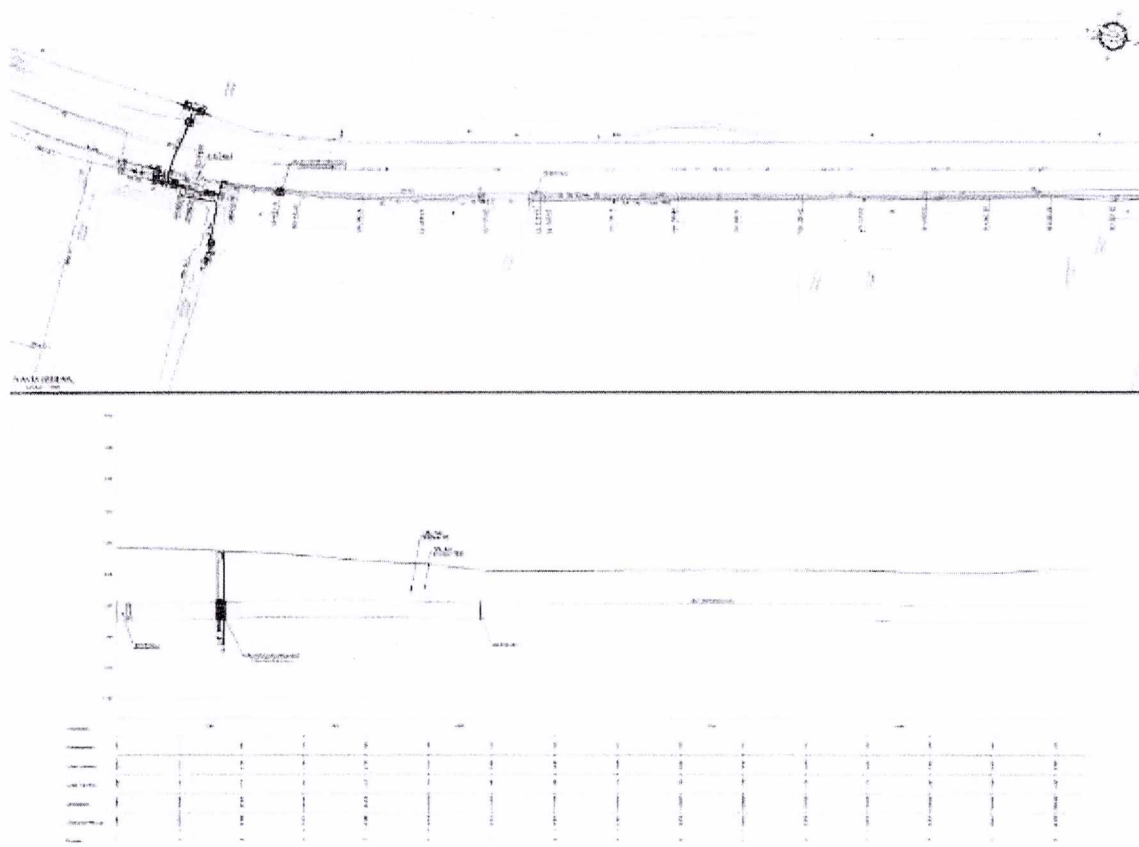
**Ubicación Geográfica del desarrollo de las obras - LOCALIZACION GENERAL - INSTALACION DE RED DE ACUEDUCTO
PROYECTADA DN 500MM HD - 250MM PEAD - 200MM PEAD - 110MM PEAD - DIVISION EN PLANIMETRIA (Tomado de
documentos presentados)**



Alcaldía Mayor de
Cartagena de Indias



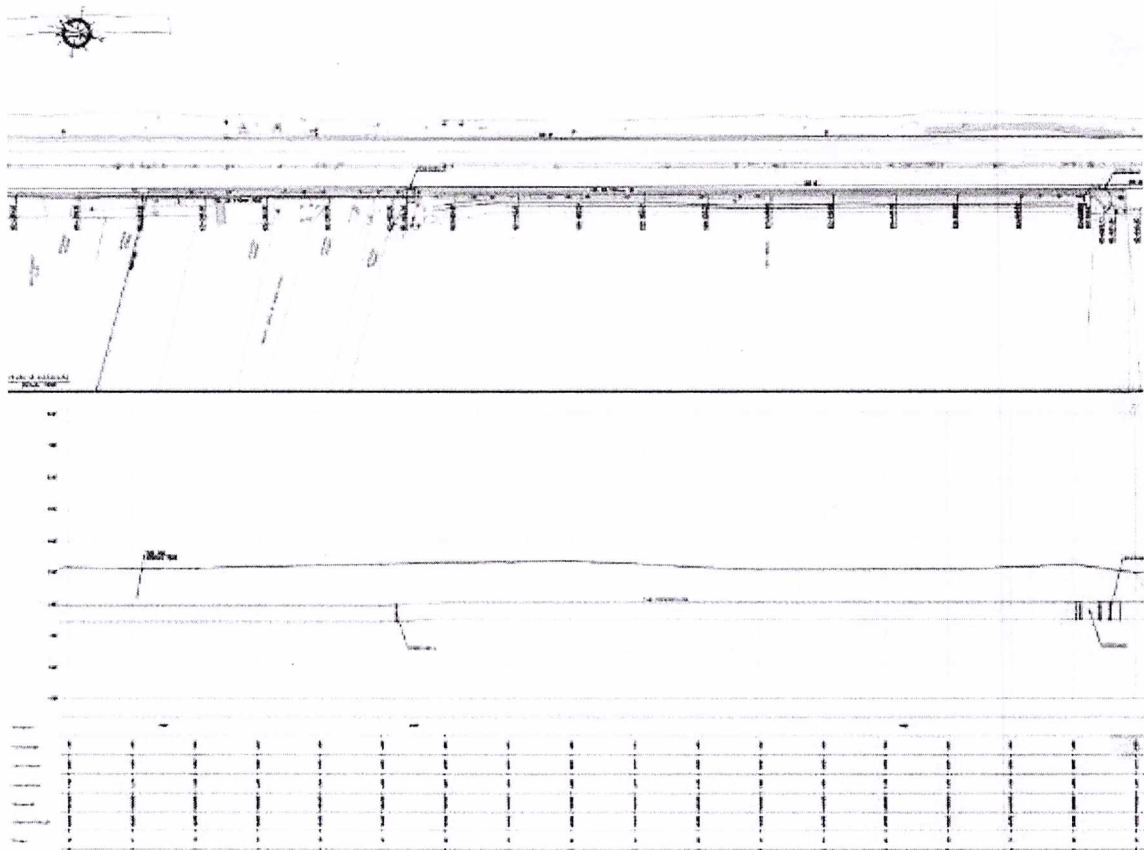
<https://sigob.cartagena.gov.co/SeguimientoCorrespondencia?id=TN5t2Y1yfpCn8XC8p7erzQ4FvIHc%2FHMHPT%2BNZw897OI%3D>



Ubicación Geográfica del desarrollo de las obras - PRIMER TRAMO - INSTALACION DE RED DE ACUEDUCTO
PROYECTADA DN 500MM HD - 250MM PEAD - 200MM PEAD - 110MM PEAD - DIVISION EN PLANIMETRIA (Tomado de
documentos presentados)



<https://sigob.cartagena.gov.co/SeguimientoCorrespondencia?id=TN5t2Y1yfpCN8XC8p7erzQ4FVtHc%2FHMP1%2BNZw897OI%3D>



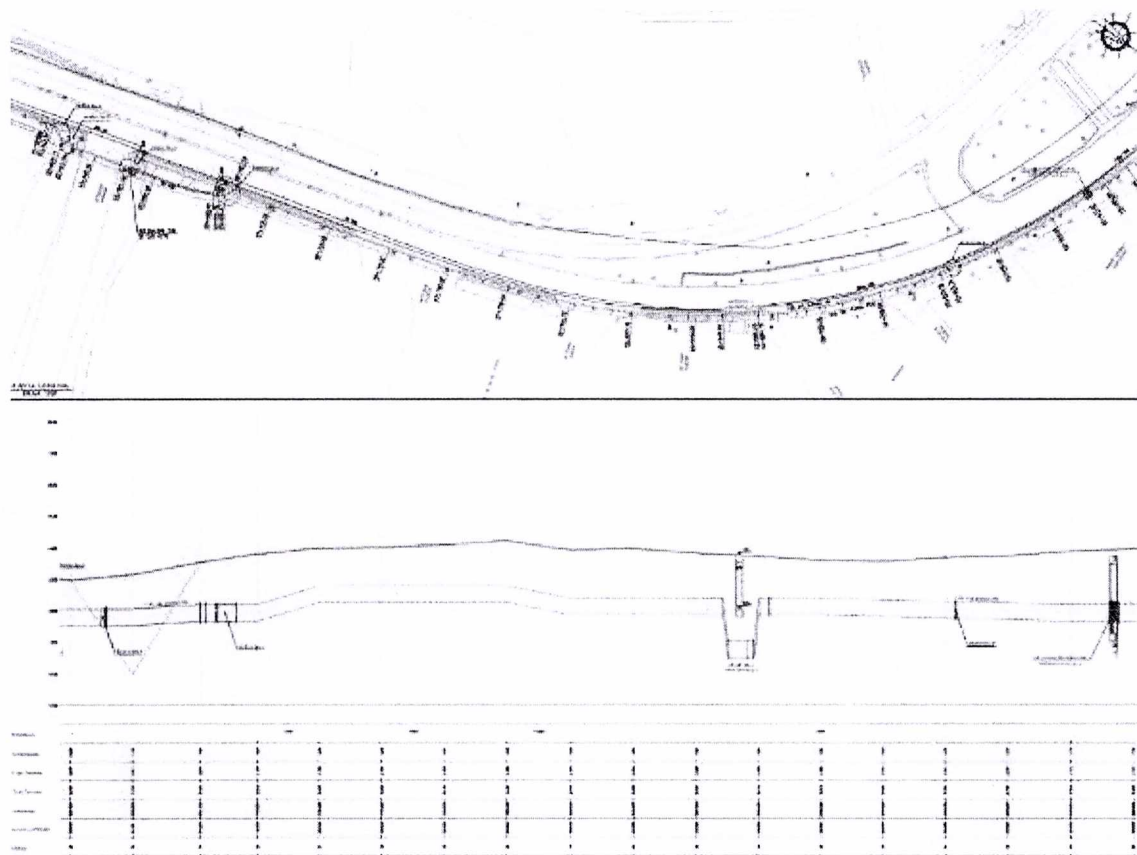
Ubicación Geográfica del desarrollo de las obras - SEGUNDO TRAMO - INSTALACION DE RED DE ACUEDUCTO
PROYECTADA DN 500MM HD - 250MM PEAD - 200MM PEAD - 110MM PEAD - DIVISION EN PLANIMETRIA (Tomado de
documentos presentados)



Alcaldía Mayor de
Cartagena de Indias



<https://sigob.cartagena.gov.co/SeguimientoCorrespondencia?id=TN5t2Y1yfpCN8XC8p7erzQ4FVthC%2FHMHP1%2BNZw897OI%3D>



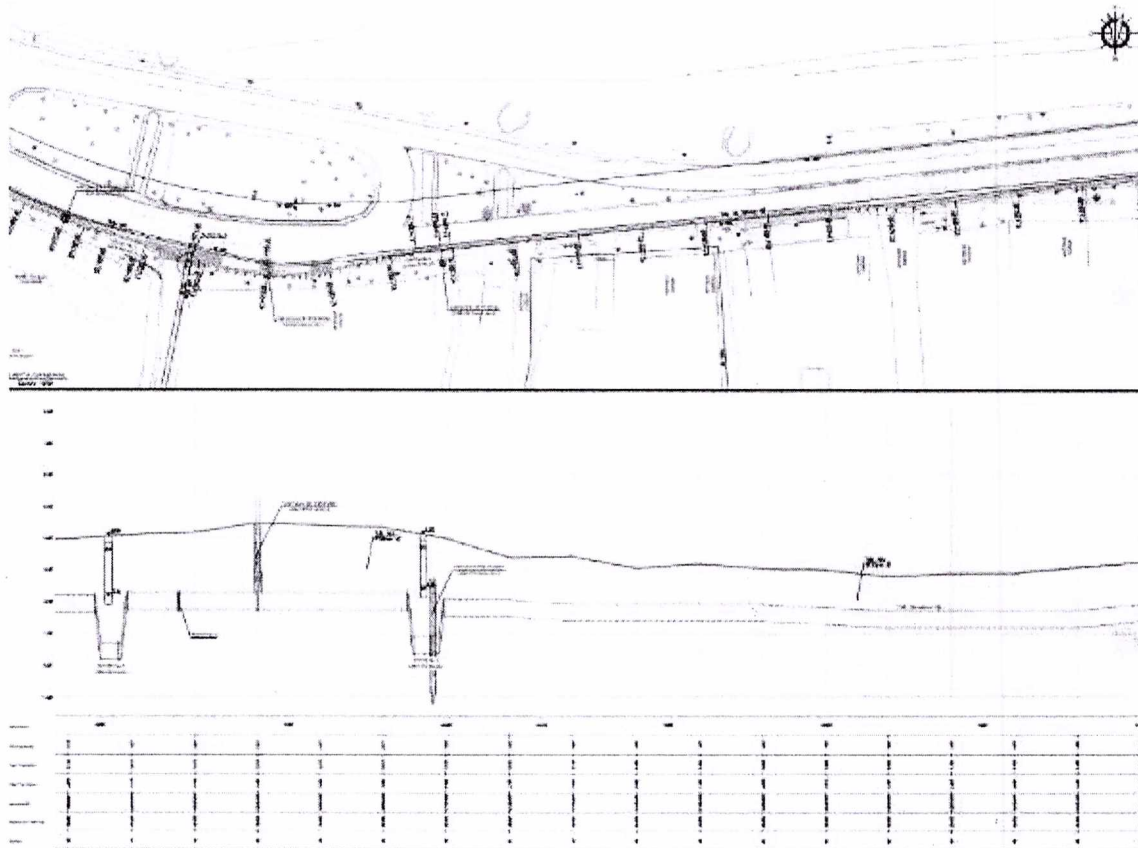
**Ubicación Geográfica del desarrollo de las obras - SEGUNDO TRAMO - INSTALACION DE RED DE ACUEDUCTO
PROYECTADA DN 500MM HD - 250MM PEAD - 200MM PEAD - 110MM PEAD - DIVISION EN PLANIMETRIA (Tomado de
documentos presentados)**



Alcaldía Mayor de
Cartagena de Indias



<https://sigob.cartagena.gov.co/SeguimientoCorrespondencia?id=TN5t2Y1yfpCn8XC8p7erzQ4FvthC%2FHMHP1%2BNZw897OI%3D>



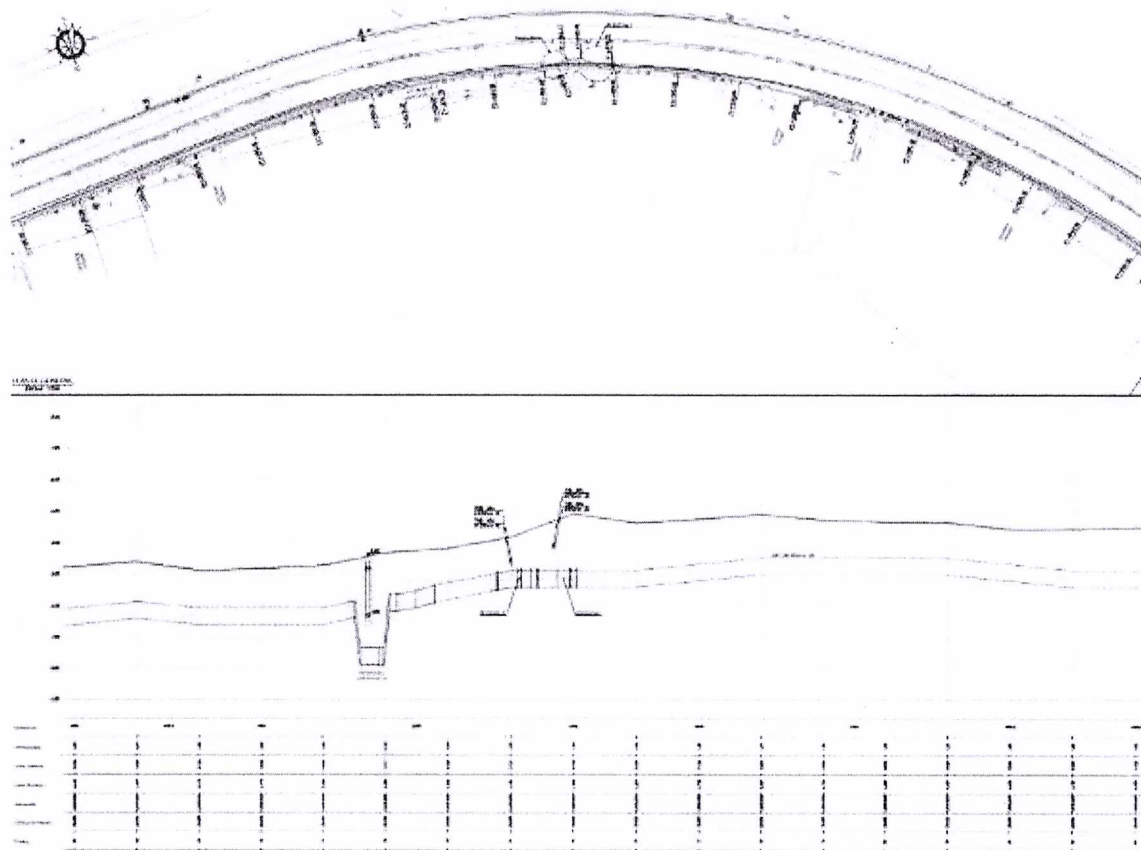
Ubicación Geográfica del desarrollo de las obras - TERCER TRAMO - INSTALACION DE RED DE ACUEDUCTO
PROYECTADA DN 500MM HD - 250MM PEAD - 200MM PEAD - 110MM PEAD - DIVISION EN PLANIMETRIA (Tomado de
documentos presentados)



Alcaldía Mayor de
Cartagena de Indias



<https://sigob.cartagena.gov.co/SeguimientoCorrespondencia?id=TN5t2Y1yfpCn8XC8p7erzQ4FvHc%2FHMHPI%2BNZw897OI%3D>



Ubicación Geográfica del desarrollo de las obras - CUARTO TRAMO - INSTALACION DE RED DE ACUEDUCTO
PROYECTADA DN 500MM HD - 250MM PEAD - 200MM PEAD - 110MM PEAD - DIVISION EN PLANIMETRIA (Tomado de
documentos presentados)



<https://sigob.cartagena.gov.co/SeguimientoCorrespondencia?id=TN5t2Y1yfpCN8XC8p7erzQ4FvHc%2FHMHPI%2BNZw8970I%3D>



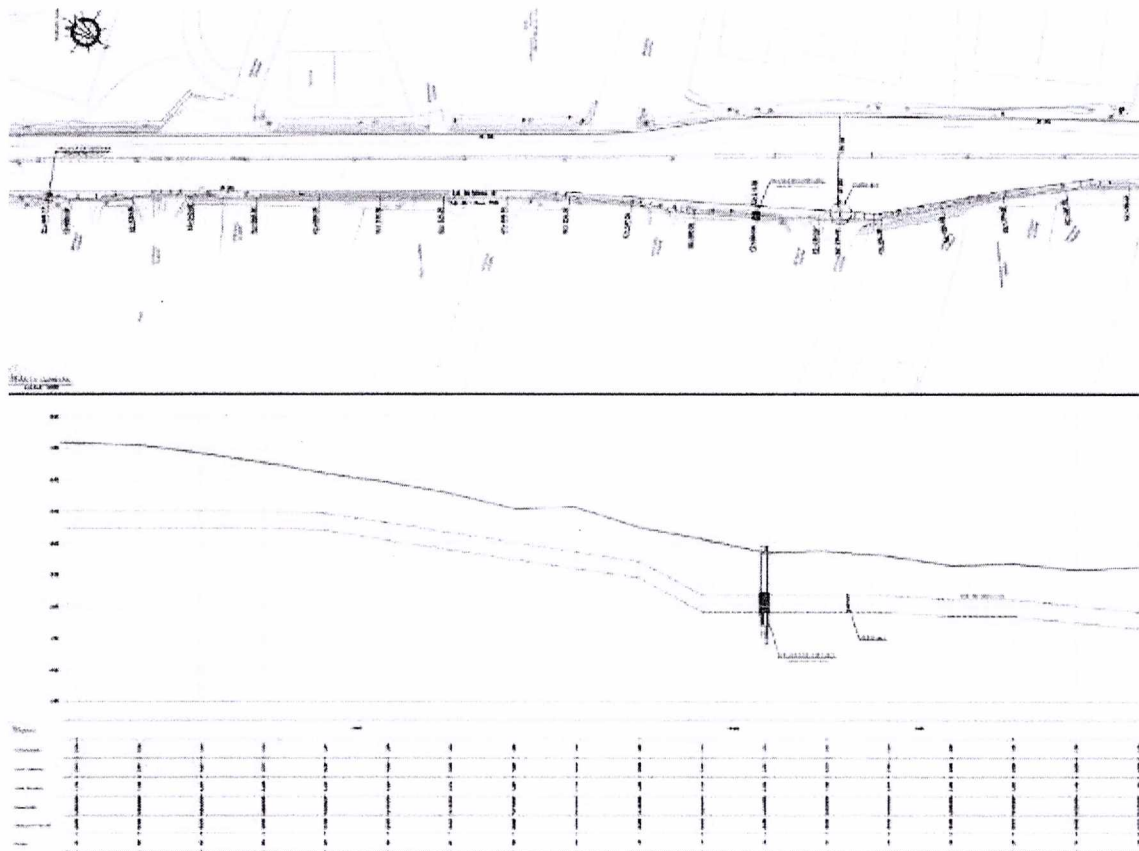
Ubicación Geográfica del desarrollo de las obras - QUINTO TRAMO - INSTALACION DE RED DE ACUEDUCTO
PROYECTADA DN 500MM HD - 250MM PEAD - 200MM PEAD - 110MM PEAD - DIVISION EN PLANIMETRIA (Tomado de
documentos presentados)



Alcaldía Mayor de
Cartagena de Indias



<https://sigob.cartagena.gov.co/SeguimientoCorrespondencia?id=TN5t2Y1yfpCn8XC8p7erzQ4FVtHc%2FH4HPJ%2BNZw897OI%3D>



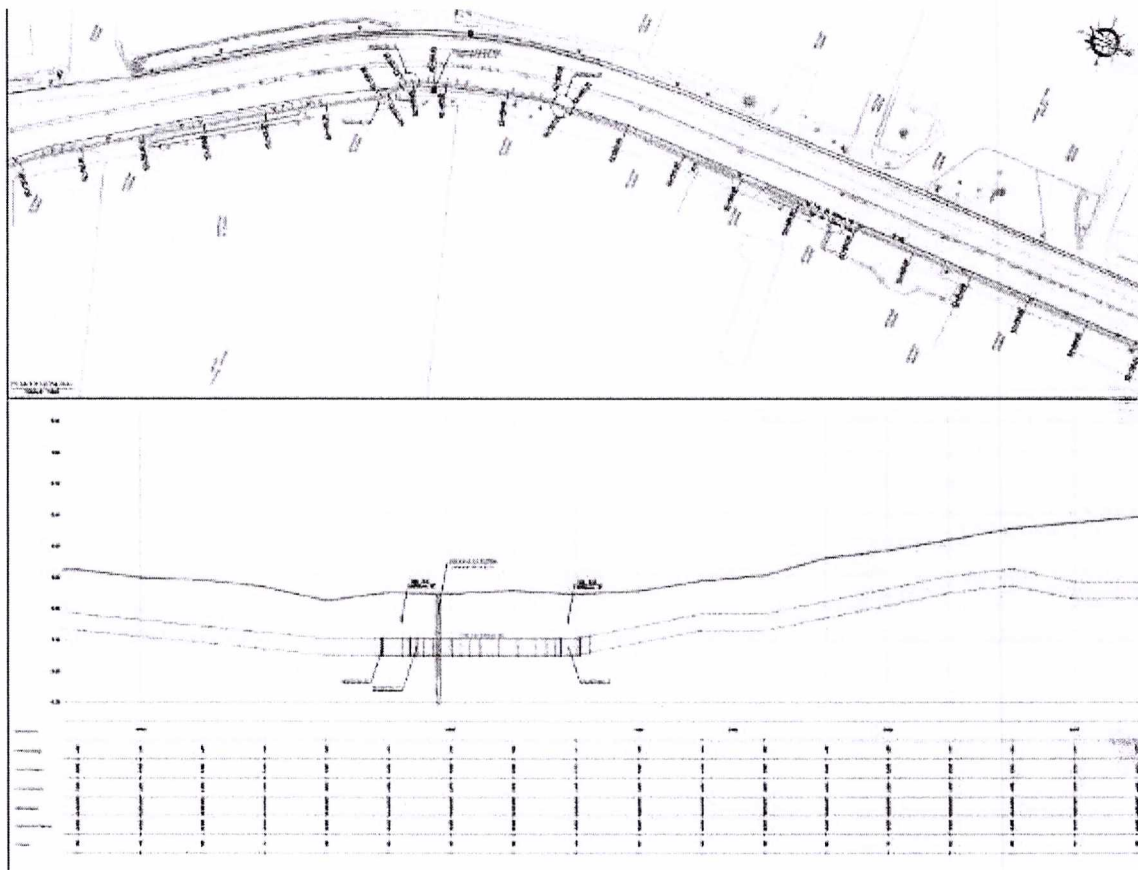
Ubicación Geográfica del desarrollo de las obras - SEXTO TRAMO - INSTALACION DE RED DE ACUEDUCTO PROYECTADA
DN 500MM HD - 250MM PEAD - 200MM PEAD - 110MM PEAD - DIVISION EN PLANIMETRIA (Tomado de documentos
presentados)



Alcaldía Mayor de
Cartagena de Indias




<https://sigob.cartagena.gov.co/SeguimientoCorrespondencia?id=TN5t2Y1yfpN8XC8p7erzQ4FVHc%2FHMP1%2BNZw897OI%3D>



Ubicación Geográfica del desarrollo de las obras - SEPTIMO TRAMO - INSTALACION DE RED DE ACUEDUCTO
PROYECTADA DN 500MM HD - 250MM PEAD - 200MM PEAD - 110MM PEAD - DIVISION EN PLANIMETRIA (Tomado de
documentos presentados)



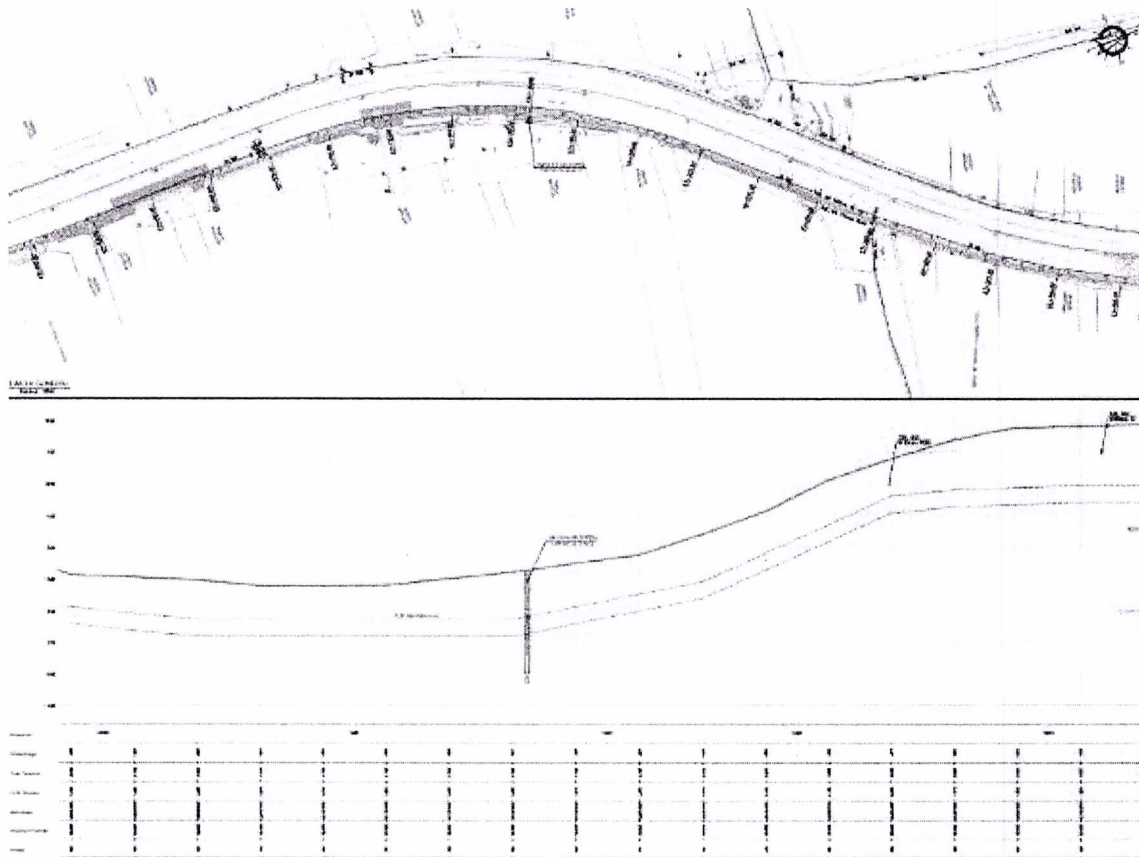
<https://sigob.cartagena.gov.co/SeguimientoCorrespondencia?id=TN5t2Y1yfpCn8XC8p7erzQ4FvHc%2FHMHPI%2BNZw897OI%3D>



Ubicación Geográfica del desarrollo de las obras - OCTAVO TRAMO - INSTALACION DE RED DE ACUEDUCTO
PROYECTADA DN 500MM HD - 250MM PEAD - 200MM PEAD - 110MM PEAD - DIVISION EN PLANIMETRIA (Tomado de
documentos presentados)



<https://sigob.cartagena.gov.co/SeguimientoCorrespondencia?id=TN5t2Y1yfpch8XC8p7erzQ4FVtHc%2FHMHPI%2BNZw897OI%3D>




Ubicación Geográfica del desarrollo de las obras - NOVENO TRAMO - INSTALACION DE RED DE ACUEDUCTO
PROYECTADA DN 500MM HD - 250MM PEAD - 200MM PEAD - 110MM PEAD - DIVISION EN PLANIMETRIA (Tomado de
documentos presentados)



Alcaldía Mayor de
Cartagena de Indias



<https://sgob.cartagena.gov.co/SeguimientoCorrespondencia?id=TN5t2Y1yfpdN8XC8p7erzQ4FVtHc%2FHMHPI%2BNZw897OI%3D>



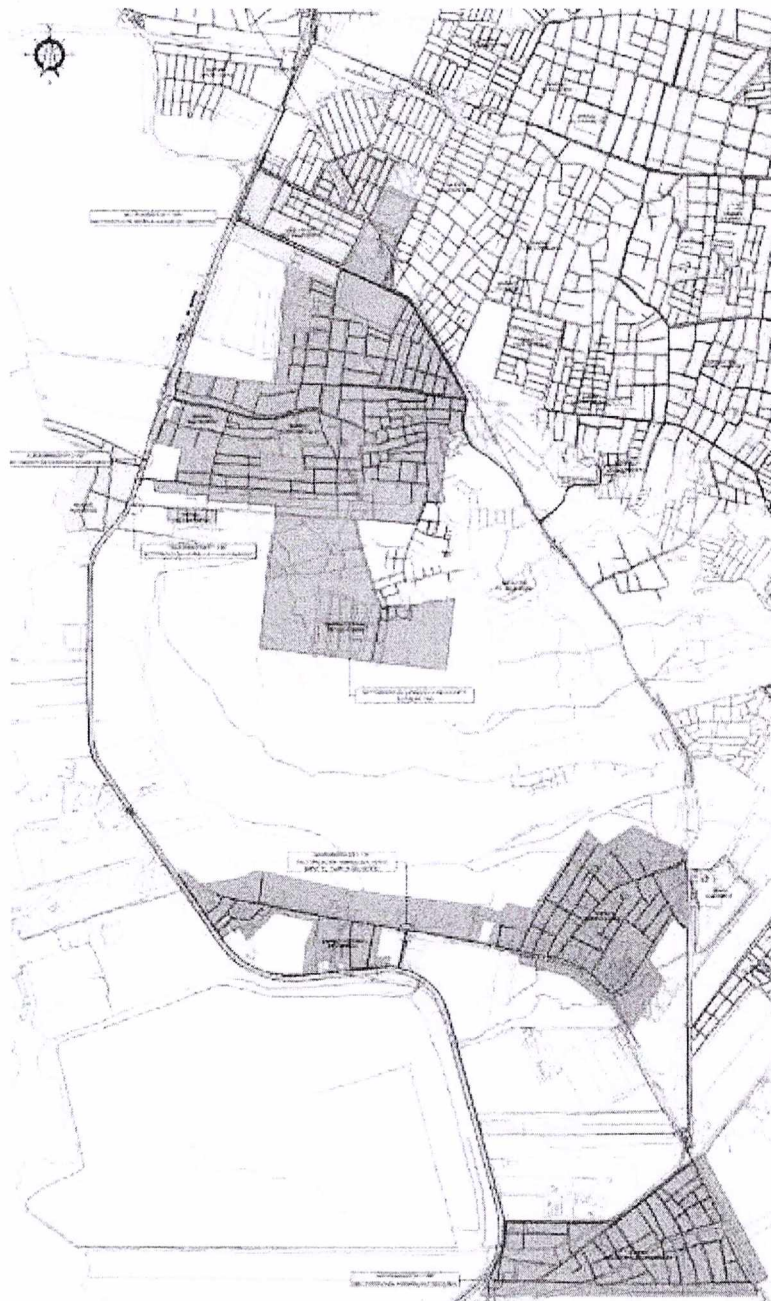
**Ubicación Geográfica del desarrollo de las obras - DECIMO TRAMO - INSTALACION DE RED DE ACUEDUCTO
PROYECTADA DN 500MM HD - 250MM PEAD - 200MM PEAD - 110MM PEAD - DIVISION EN PLANIMETRIA (Tomado de
documentos presentados)**



Alcaldía Mayor de
Cartagena de Indias



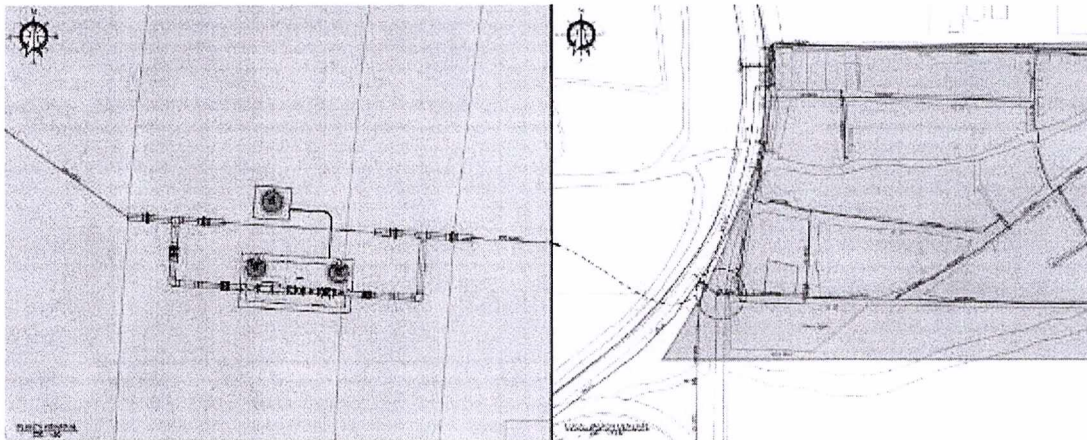
<https://sigob.cartagena.gov.co/SeguimientoCorrespondencia?id=TN5t2Y1yfpn8XC8p7erzQ4FvtHc%2FHMHP1%2BNZw897OI%3D>



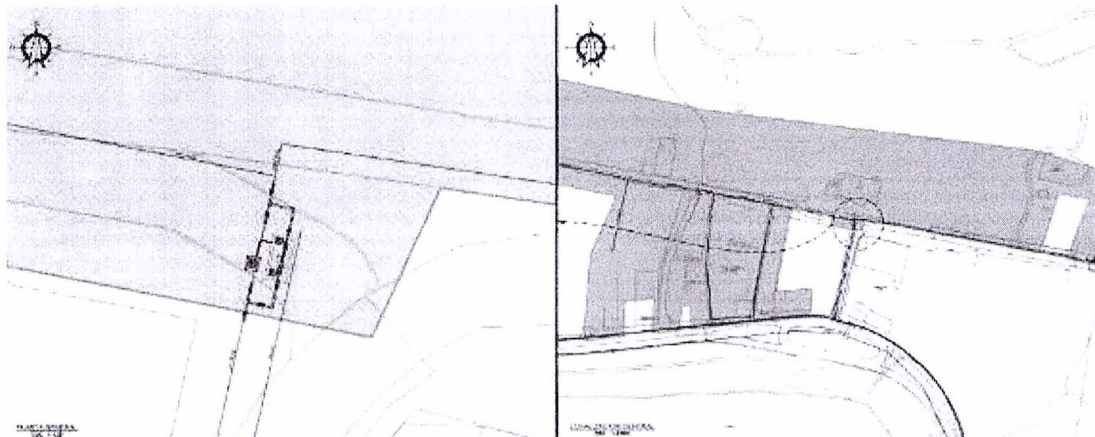
Ubicación Geográfica del desarrollo de las obras - PLANO DE SECTORIZACION TRASLADO DE SECTORES A SECTORIZACION SECUNDARIA - DIVISION EN PLANIMETRIA (Tomado de documentos presentados)



<https://sigob.cartagena.gov.co/SeguimientoCorrespondencia?id=TN5t2Y1yfpCN8XC8p7erzQ4FvtHc%2FHMHP1%26N2w897OI%3D>



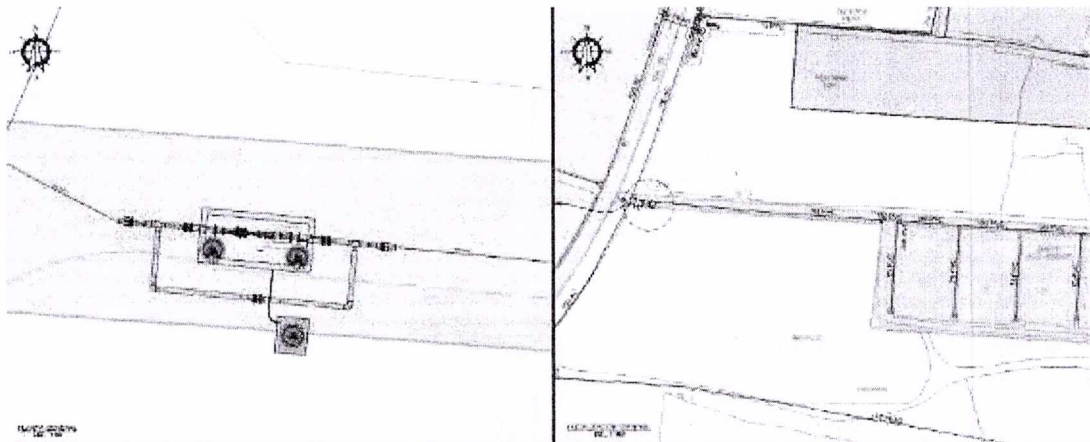
Ubicación Geográfica del desarrollo de las obras - PLANO DE SECTORIZACION TRASLADO DE SECTORES A
SECTORIZACION SECUNDARIA - DIVISION EN PLANIMETRIA - SECTOR A (Tomado de documentos presentados)



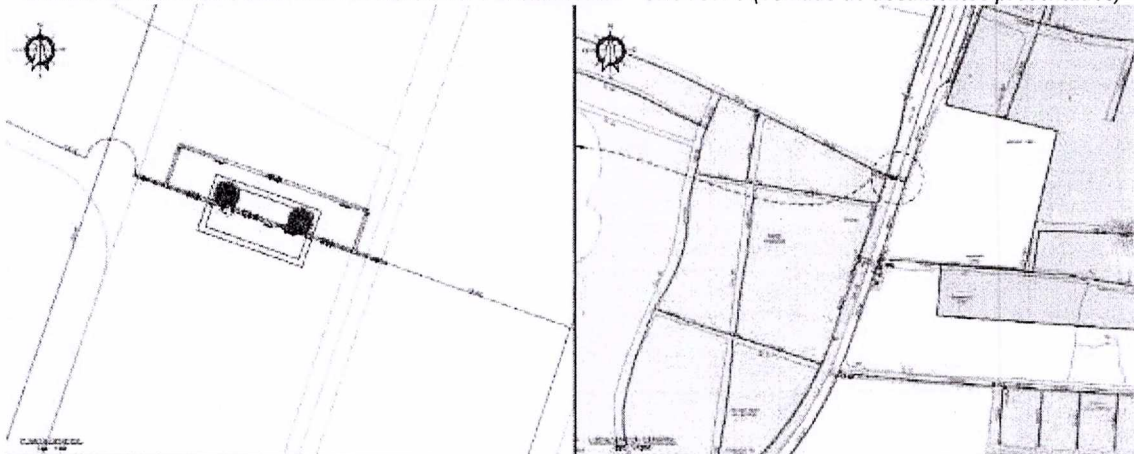
Ubicación Geográfica del desarrollo de las obras - PLANO DE SECTORIZACION TRASLADO DE SECTORES A
SECTORIZACION SECUNDARIA - DIVISION EN PLANIMETRIA - SECTOR B (Tomado de documentos presentados)



<https://sigob.cartagena.gov.co/SeguimientoCorrespondencia?id=TN5t2Y1yfpCN8XC8p7erzQ4FvHc%2FHMHPI%26N2w897OI%3D>



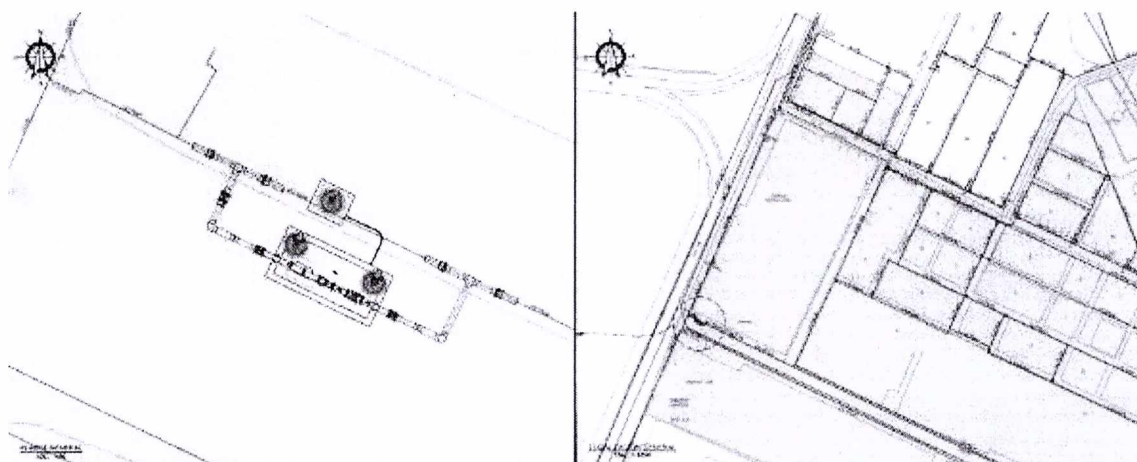
Ubicación Geográfica del desarrollo de las obras - PLANO DE SECTORIZACION TRASLADO DE SECTORES A
SECTORIZACION SECUNDARIA - DIVISION EN PLANIMETRIA - SECTOR C (Tomado de documentos presentados)



Ubicación Geográfica del desarrollo de las obras - PLANO DE SECTORIZACION TRASLADO DE SECTORES A
SECTORIZACION SECUNDARIA - DIVISION EN PLANIMETRIA - SECTOR D (Tomado de documentos presentados)



<https://sigob.cartagena.gov.co/SeguimientoCorrespondencia?id=TN5t2Y1yfpCn8XC8p7erzQ4FvHc%2FHMHPI%2BNZw897OI%3D>



Ubicación Geográfica del desarrollo de las obras - PLANO DE SECTORIZACION TRASLADO DE SECTORES A SECTORIZACION SECUNDARIA - DIVISION EN PLANIMETRIA - SECTOR E (Tomado de documentos presentados)

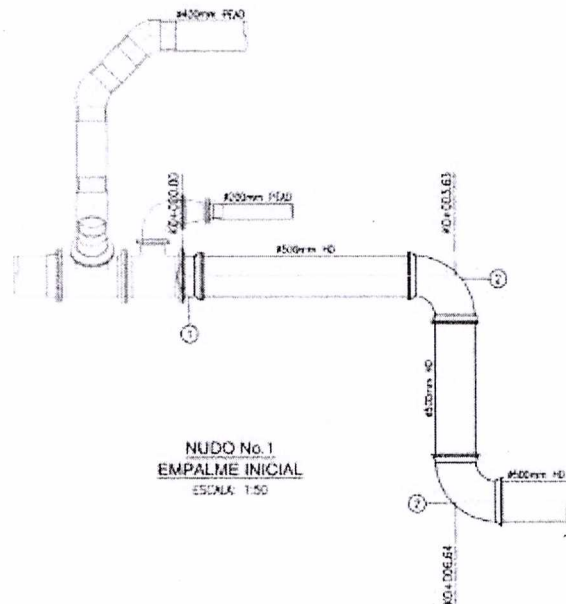
4-2 Aspectos técnicos

El Proyecto de **CONDUCCIÓN AGUA POTABLE POLICARPA - BELLAVISTA EN TUBERÍA HD DN 500mm** en la ciudad de Cartagena de Indias Las obras contemplan la instalación de 3.600 m en tubería HD de 500 mm de diámetro, a lo largo de la vía Mamonal desde el barrio Policarpa hasta el puente de Bellavista. Las actividades programadas incluyen rotura y reposición de pavimento rígido y flexible, andenes, cunetas y bordillos; instalación de macromedidores y válvulas reguladoras de presión (VRP) en distintas sectorizaciones, así como empalmes a las redes existentes. (ver plano anexo). Las obras también incluyen la excavación de material para la instalación de la tubería y accesorios, rellenos con material seleccionado, retiro de material sobrante.

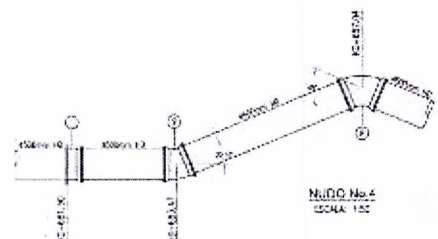
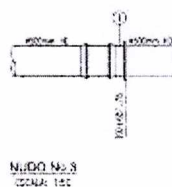
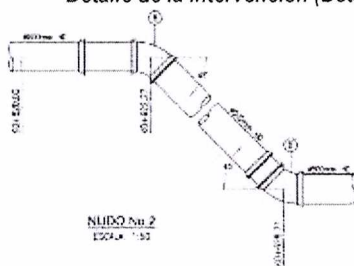
La zona de espacio público donde se ejecutarán las obras presenta andén, bordillo, pavimento flexible y pavimento rígido. En los sitios donde se realizarán las excavaciones se estima un área aproximada de intervención de 10800 m².



<https://sigob.cartagena.gov.co/SeguimientoCorrespondencia?id=TN5t2Y1yfpn8XC8p7erzQ4FvHc%2FHMHPT%2BNZw897OI%3D>



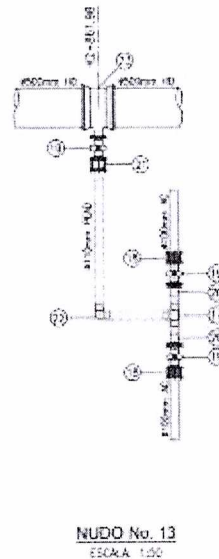
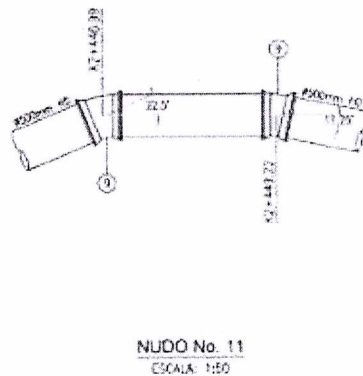
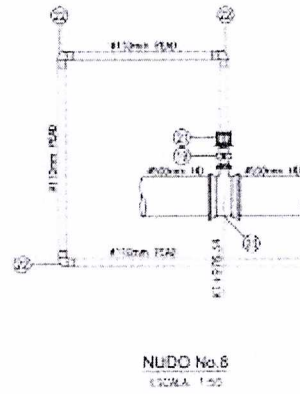
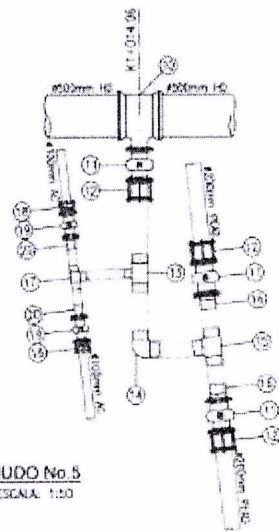
Detalle de la intervención (Detalle de las obras - NUDO DE EMPALME INICIAL - Tomado de documentos presentados)



Detalle de la intervención (Detalle de las obras - NUDO DE EMPALME - Tomado de documentos presentados)



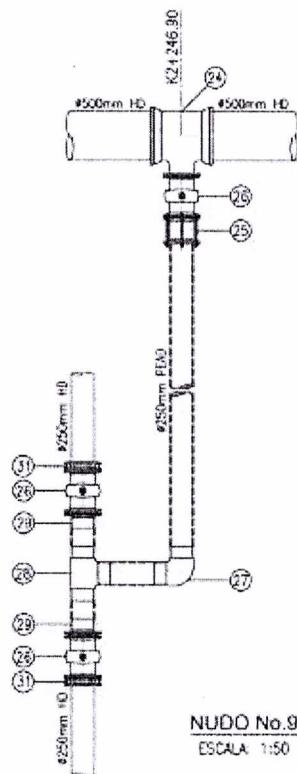
<https://sigob.cartagena.gov.co/SeguimientoCorrespondencia?id=TNSt2Y1yfpn8XC8p7erzQ4FvHhc%2FHMHP1%2BNZw897OI%3D>



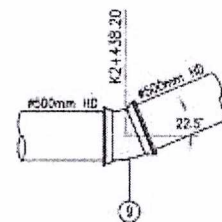
- Detalle de la intervención (Detalle de las obras - NUDO DE EMPALME - Tomado de documentos presentados)



<https://sigob.cartagena.gov.co/SeguimientoCorrespondencia?id=TN5t2Y1yfpCN8XC8p7erzQ4FVtHc%2FHMHPI%2BNZw897OI%3D>



NUDO No.9
ESCALA: 1:50

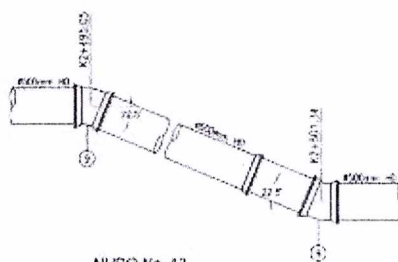


NUDO No.10
ESCALA: 1:50

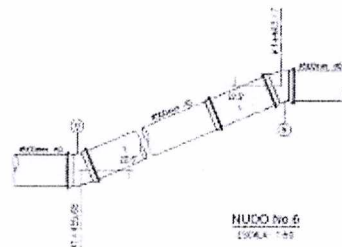
- Detalle de la intervención (Detalle de las obras - NUDO DE EMPALME - Tomado de documentos presentados)



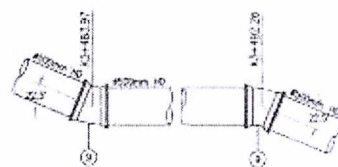
<https://sgob.cartagena.gov.co/SeguimientoCorrespondencia?id=TN5t2Y1yfpd8XC8p7erzQ4FvHc%2FHMHP1%2BNZw897OI%3D>



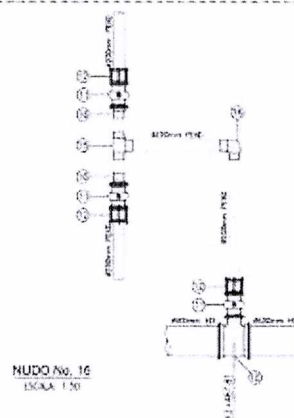
NUDO No. 12
ESCALA: 1:50



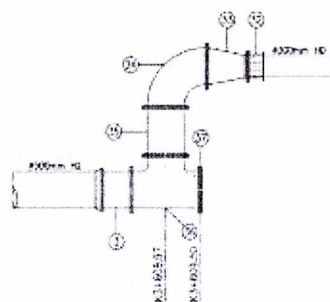
NUDO No. 6
ESCALA: 1:50



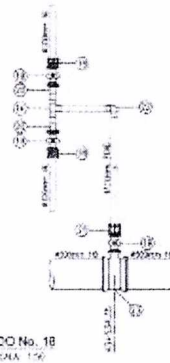
NUDO No. 17
ESCALA: 1:50



NUDO No. 16
ESCALA: 1:50



NUDO No. 18
EMPALME FINAL
ESCALA: 1:50

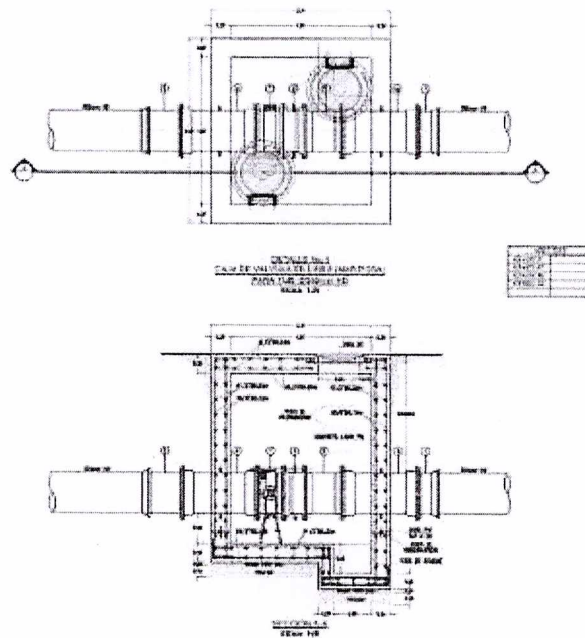


NUDO No. 18
ESCALA: 1:50

- Detalle de la intervención (Detalle de las obras - NUDO DE EMPALME - Tomado de documentos presentados)



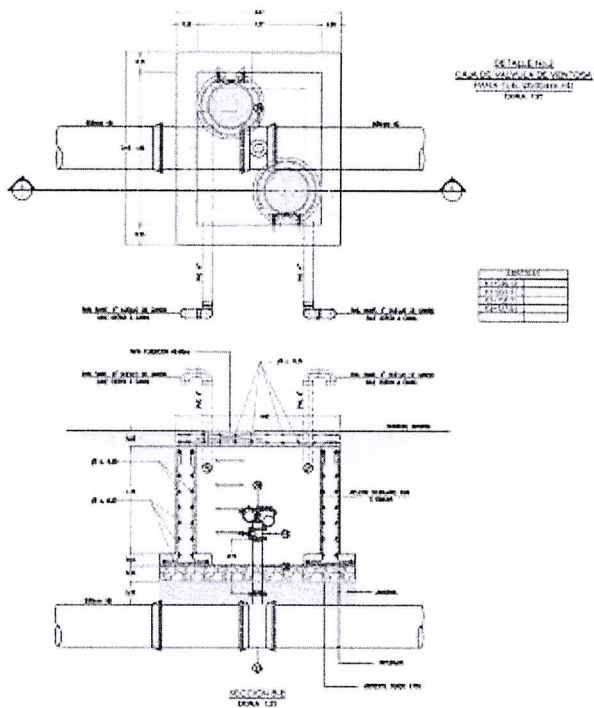
<https://sigob.cartagena.gov.co/SeguimientoCorrespondencia?id=TN5t2Y1yfpdN8XC8p7erzQ4FvtHc%2FHMHP1%2BNZw897OI%3D>



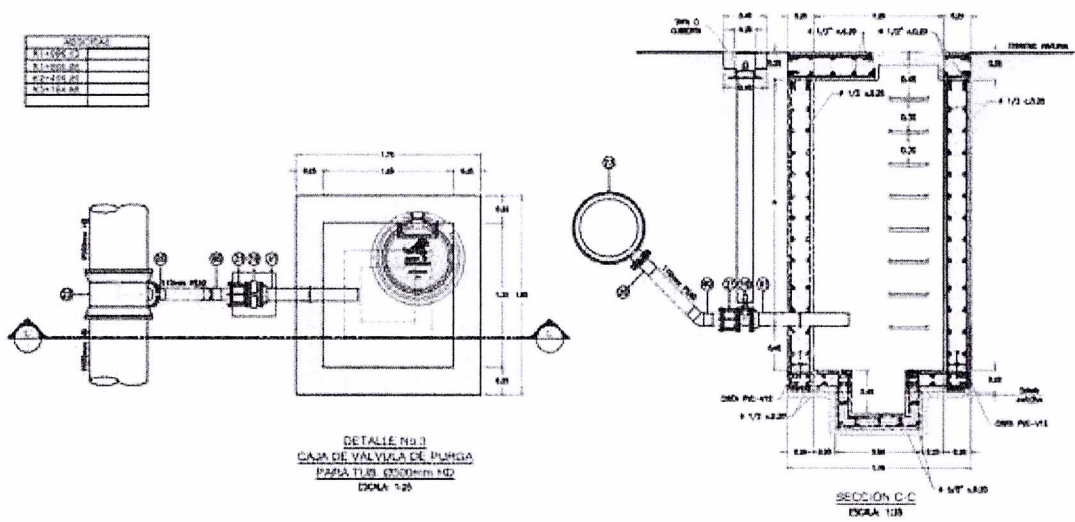
- Detalle de la intervención (Detalle de las obras - CAJA DE VALVULA EN LINEA N.1- Tomado de documentos presentados)



<https://sigob.cartagena.gov.co/SeguimientoCorrespondencia?id=TN5t2Y1yfpCn8XC8p7erzQ4FVtHc%2FHMHPI%2BNZw897OI%3D>



- Detalle de la intervención (Detalle de las obras - CAJA DE VALVULA EN VENTOSA- Tomado de documentos presentados)



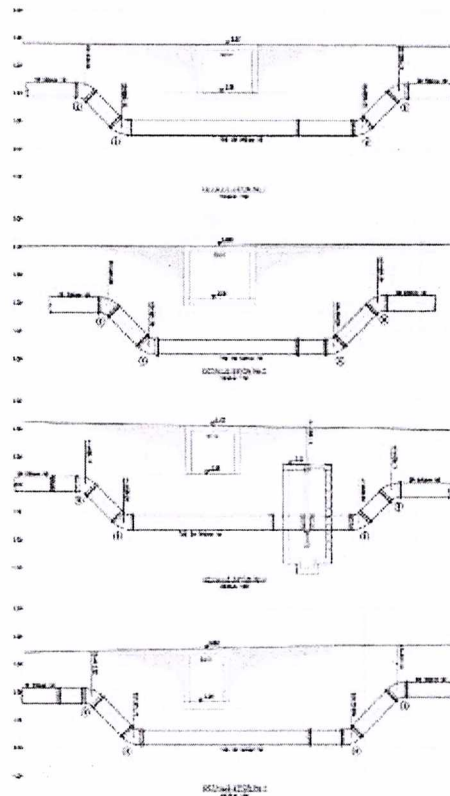
- Detalle de la intervención (Detalle de las obras - CAJA DE VALVULA EN PURGA- Tomado de documentos presentados)



Alcaldía Mayor de
Cartagena de Indias



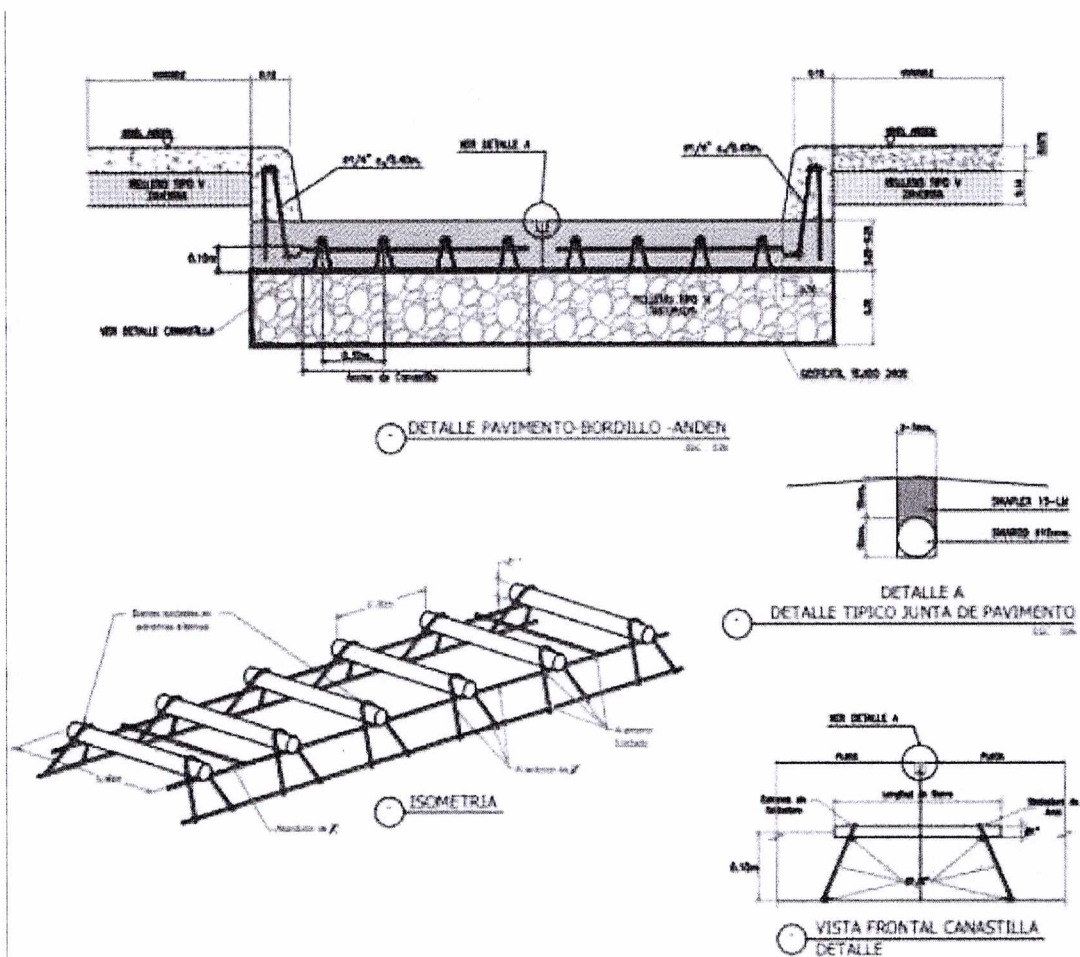
<https://sigob.cartagena.gov.co/SeguimientoCorrespondencia?id=TN5t2Y1yfcN8XC8p7erzQ4FvtHc9%2FHMHP1%2BNZw897OI%3D>



Detalle de la intervención (Detalle de las obras - DETALLE DE SIFON- Tomado de documentos presentados)



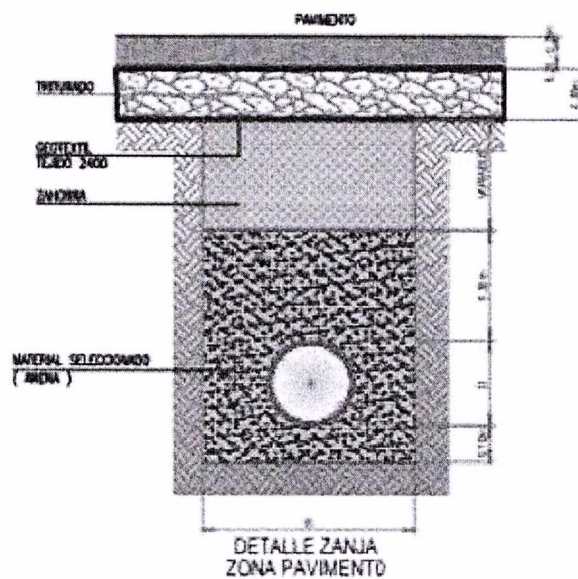
<https://sigob.cartagena.gov.co/SeguimientoCorrespondencia?id=TN5t2Y1ytpcn8XC8p7erzQ4FVHc%2FHMHPI%2BNZw89/OI%3D>



Detalle de la intervención (Detalle de las obras - DETALLE PAVIMENTO BORDILLO - ANDEN DETALLE A (detalle típico junta de pavimento) VISTA FRONTAL CANASTILLA - Tomado de documentos presentados)

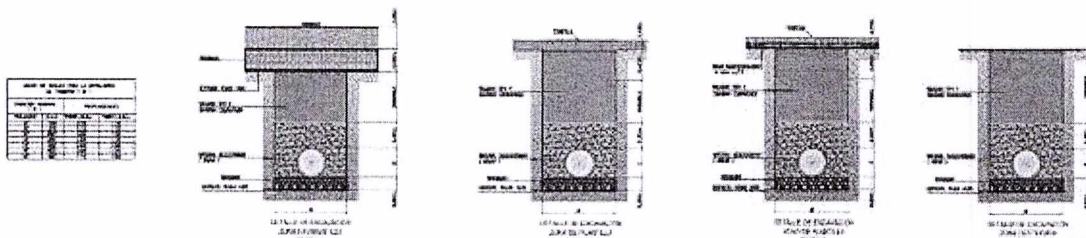


<https://sigob.cartagena.gov.co/SeguimientoCorrespondencia?id=TN5t2Y1yfpdN8XC8p7erzQ4FvIHc%2FHMHP1%2BNZw8970I%3D>



ANCHO DE ZANJAS PARA LA INSTALACIÓN DE TUBERÍAS (W)			
DIÁMETRO NOMINAL (D)		PROFUNDIDADES	
PULGADAS	(mm)	PROF. < 2.0 m	PROF. > 2.0m
8"	140	0.75	1.30
9"	200	0.75	1.30
10"	250	0.80	1.35
12"	300	0.80	1.40
14"	350	0.90	1.45

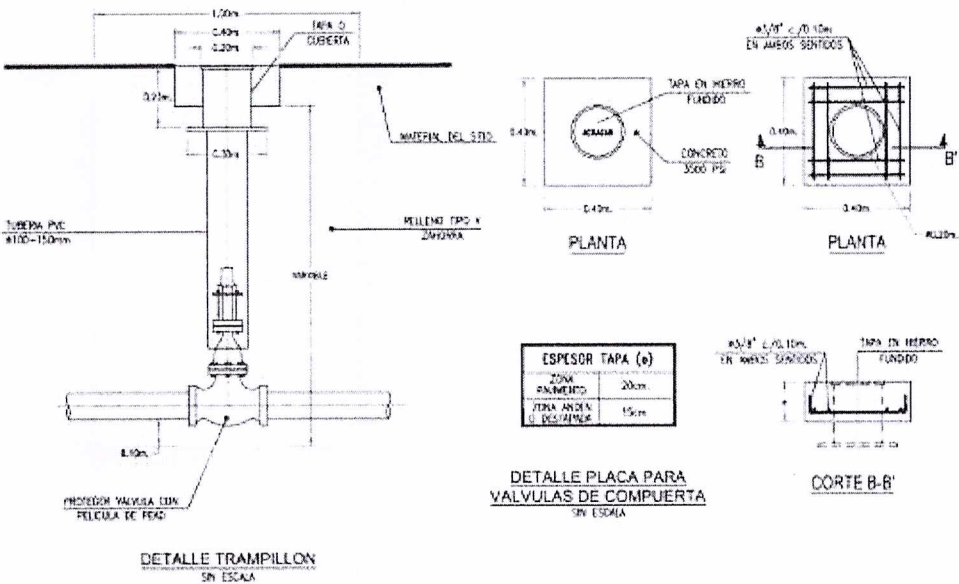
- Detalle de la intervención (Detalle de las obras - DETALLE ZANJA ZONA PAVIMENTO - Tomado de documentos presentados)



- Detalle de la intervención (Detalle de las obras - DETALLES DE EXCAVACION DE ZONAS DE OBRA (Tomado de documentos presentados)



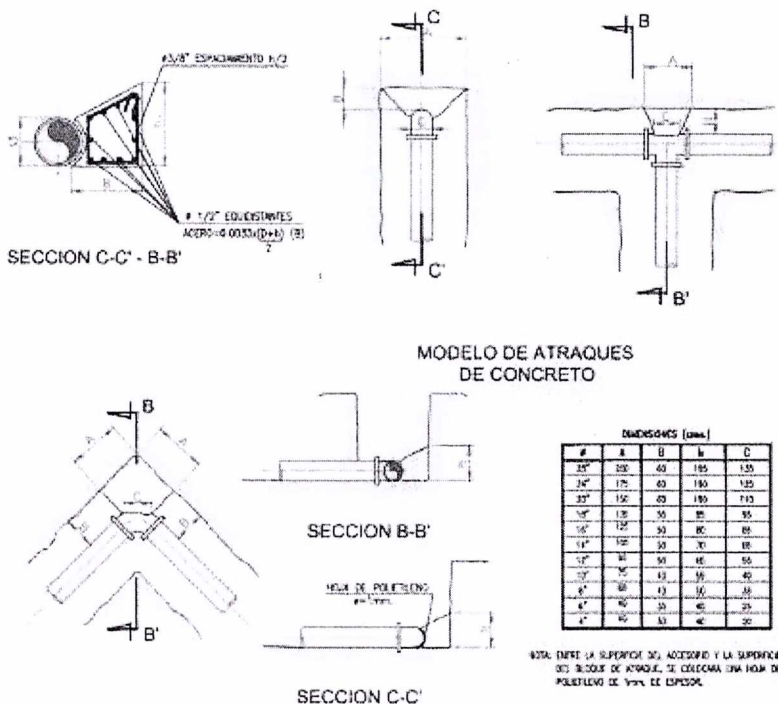
<https://sigob.cartagena.gov.co/SeguimientoCorrespondencia?id=TN5t2Y1yfpCN8XC8p7erzQ4FVtHc%2FHMHPI%2BNZw897OI%3D>



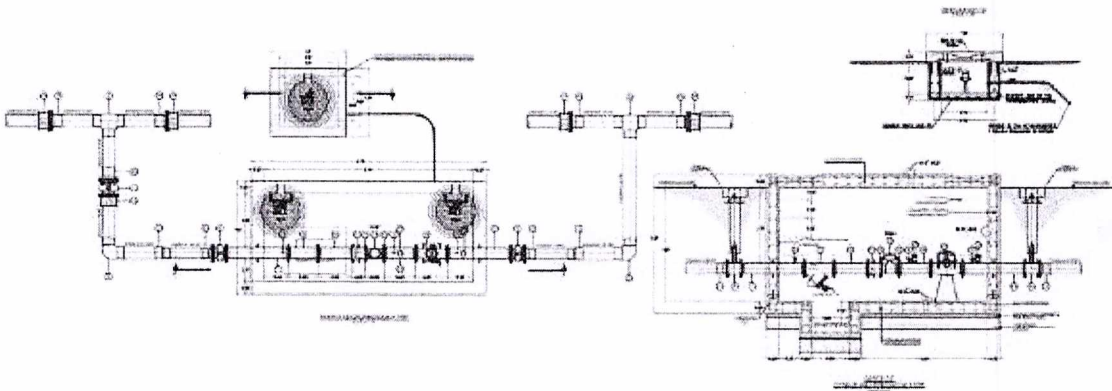
Detalle de la intervención (Detalle de las obras - DETALLES ARQUITECTONICOS Y ESTRUCTURALES (Tomado de documentos presentados)



<https://sigob.cartagena.gov.co/SeguimientoCorrespondencia?id=TN5t2Y1yfpN8XC8p7erzQ4FVtHc%2FHMHPI%2BNZw897OI%3D>



Detalle de la intervención (Detalle de las obras - MODELO DE ATRAQUES EN CONCRETO (Tomado de documentos presentados)



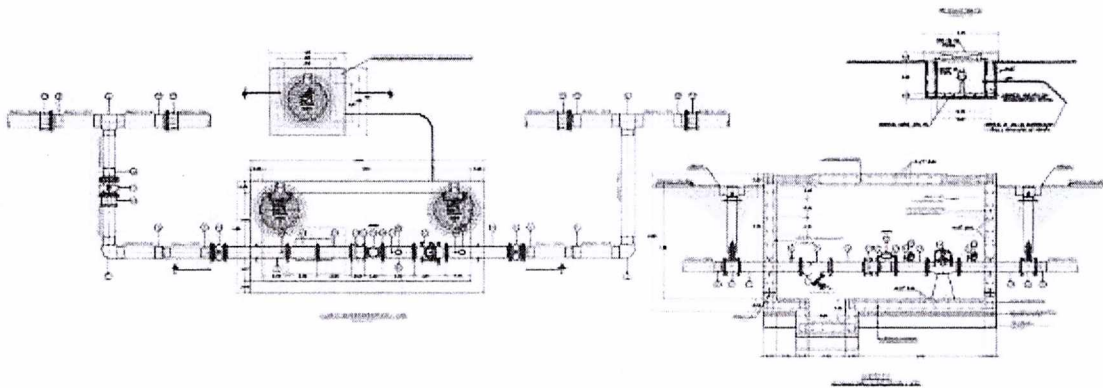
Ubicación Geográfica del desarrollo de las obras - PLANO DE SECTORIZACION TRASLADO DE SECTORES A SECTORIZACION SECUNDARIA - DIVISION EN PLANIMETRIA - SECTOR A (Tomado de documentos presentados)



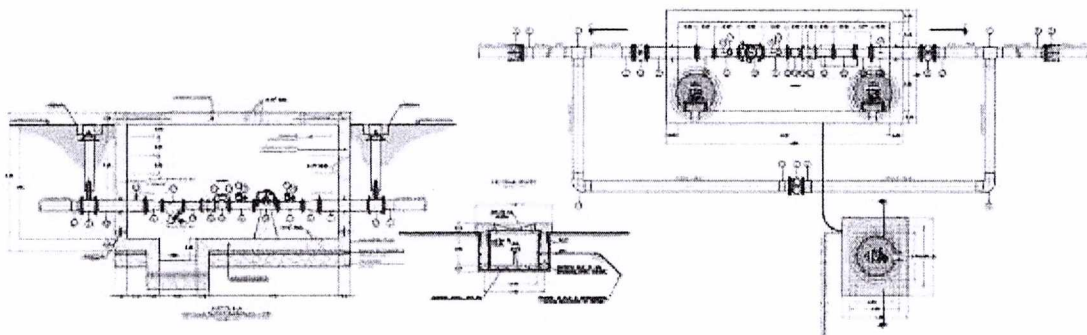
Alcaldía Mayor de
Cartagena de Indias



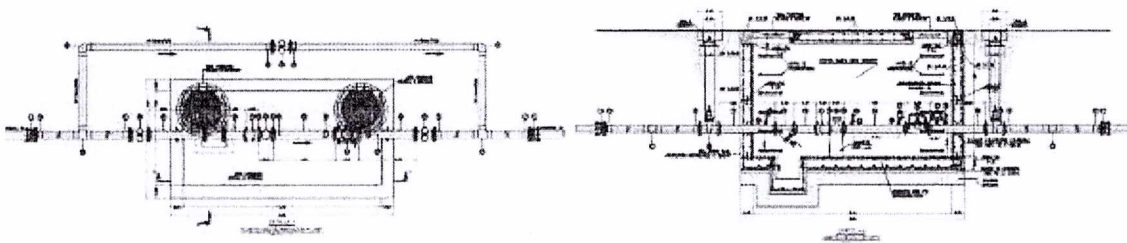
<https://sigjob.cartagena.gov.co/SeguimientoCorrespondencia?id=TN5t2Y1yfpCn8XC8p7erzQ4FvthC%2FHMHP1%2BNZw897OI%3D>



Ubicación Geográfica del desarrollo de las obras - PLANO DE SECTORIZACION TRASLADO DE SECTORES A
SECTORIZACION SECUNDARIA - DIVISION EN PLANIMETRIA - SECTOR B (Tomado de documentos presentados)



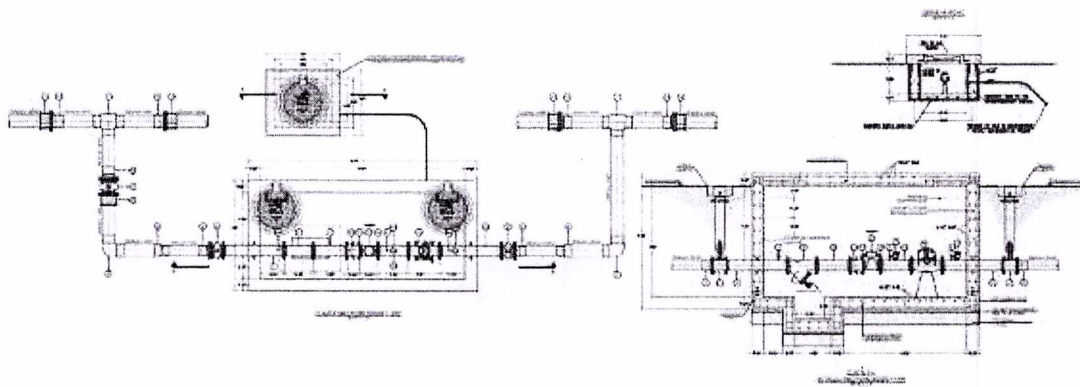
Ubicación Geográfica del desarrollo de las obras - PLANO DE SECTORIZACION TRASLADO DE SECTORES A
SECTORIZACION SECUNDARIA - DIVISION EN PLANIMETRIA - SECTOR C (Tomado de documentos presentados)



Ubicación Geográfica del desarrollo de las obras - PLANO DE SECTORIZACION TRASLADO DE SECTORES A
SECTORIZACION SECUNDARIA - DIVISION EN PLANIMETRIA - SECTOR D (Tomado de documentos presentados)



<https://sigob.cartagena.gov.co/SeguimientoCorrespondencia?id=TN5t2Y1yfp0N8XC8p7erzQ4FvHc%2FHMHP1%2BNZw897OI%3D>



Ubicación Geográfica del desarrollo de las obras - PLANO DE SECTORIZACION TRASLADO DE SECTORES A SECTORIZACION SECUNDARIA - DIVISION EN PLANIMETRIA - SECTOR E (Tomado de documentos presentados)

Posibles impactos Especificación técnica código ESP_20277 Edición 03

- ☐ Falta de conocimiento de deberes y derechos ciudadanos.
- ☐ Posibilidad de que ocurran accidentes emisión de gases y partículas
- ☐ Deterioro de la estructura vial y obstaculización del tráfico
- ☐ Disposición inadecuada de soldadura y otros residuos sólidos.
- ☐ Pérdida del suelo y de cobertura vegetal, así mismo de la calidad de agua.
- ☐ Inestabilidad en zanja.
- ☐ Generación de Ruido.
- ☐ Desestabilización y deslizamiento de la banca de las vías.
- ☐ Accidentes por manejo inadecuado de equipos por no utilizar elementos de protección.
- ☐ Accidentes en las vías
- ☐ Interrupción en el sistema de drenaje
- ☐ Impacto paisajístico temporal
- ☐ Bajo nivel de vida de la comunidad

Programa de manejo de Escombros: Este programa consiste en el conjunto de medidas tendientes a manejar adecuadamente los escombros, material reutilizable, material reciclable y basuras que se generan dentro de los procesos constructivos.

Medidas de manejo: Protección Atmosférica, Aunque en la zona de ejecución se



<https://sigob.cartagena.gov.co/SeguimientoCorrespondencia?id=TN5t2Y1yfpn8XC8p7erzQ4FVtHc%2FHMHP1%2BINZw897OI%3D>

presentan vientos moderados, como medida preventiva a los leves desplazamientos de polvo, se rociarán periódicamente con agua para evitar posibles difusiones de arena y gravilla.

7.3 MEDIDAS DE MITIGACIÓN

Determinación anticipada del entorno de la obra, identificación de obras de infraestructura, equipamiento y mobiliario urbano, elementos de interés especial y patrimonio arquitectónico, arqueológico y cultural; identificación de zonas ambientalmente sensibles y de protección ambiental, y la realización del inventario del estado de viviendas y negocios. (Uso y accesos)

7.4 ACCIONES

7.4.1 Determinación del Entorno de la Obra

Con anticipación al inicio de la obra, dependiendo de la magnitud y su duración, se hará la determinación del entorno del área de labores.

El Contratista realizará el replanteo de las obras de infraestructura del sector que pueden ser afectadas con las obras. Se determinarán las condiciones actuales y se evaluará su vulnerabilidad.

Cuando el Interventor así lo considere, el Contratista evaluará y registrará en detalle el estado actual del entorno, considerando vías, andenes, bordillos, antejardines, viviendas, fachadas, especies vegetales, etc.

El Contratista deberá identificar otras obras que se estén realizando en la zona del proyecto y coordinará con la empresa AGUAS DE CARTAGENA S.A., E.S.P., y los responsables de los otros proyectos las acciones que deben implementarse para evitar interferencias.

El Contratista deberá identificar las edificaciones de valor arquitectónico, patrimonio cultural, zonas de interés arqueológico y otras de interés comunitario localizados en el área del proyecto, para tomar las medidas de prevención y protección pertinentes, cumpliendo con las limitaciones de uso e intervención.

Manual de impacto urbano - Acciones (Tomado de documentos presentados)



<https://sigob.cartagena.gov.co/SeguimientoCorrespondencia?id=TNS12Y1yfpch8XC8p7erzQ4FvHc%2FHMHP1%2BNZw8970I%3D>

8.4 ACCIONES

8.4.1 Demarcación del Perímetro de la Obra

El Contratista deberá demarcar el perímetro de la obra con el fin de evitar incomodidades a la comunidad por las actividades de construcción. Para ello, deberá colocar, de acuerdo al tipo de obra, cerramientos provisionales con cintas de seguridad usuales o reflectoras; vallas, colombinas, conos, contenedores y/o barricadas que no generen impacto visual negativo, cumpliendo lo establecido en el Manual de Imagen Institucional de la empresa AGUAS DE CARTAGENA S.A., E.S.P.

- a. Para las obras, se usarán barricadas según lo indicado en el Manual de Señalización vial de 2015 (Min transporte), que estarán formadas por barandas o tableros horizontales de longitud 1.50 – 3.0 m y ancho de 0.20 m, separadas por espacios iguales a su ancho. La altura de cada barricada deberá tener un mínimo de 1.5 m. Las bandas horizontales se pintarán con franjas alternadas negras y anaranjadas reflectoras que formen un ángulo de 45°. En los sitios en donde la construcción de barricadas no sea factible a juicio del Interventor, se podrán colocar contenedores pintados con franjas alternas negras y anaranjadas reflectoras de 0.20 m de ancho cada una. La altura de los contenedores no será inferior a 0.80 m.
- b. Para obras pequeñas generadas por daños o trabajos programados, el Contratista usará cinta de seguridad sostenida por colombinas con el logotipo de la empresa AGUAS DE CARTAGENA S.A., E.S.P., y vallas de acuerdo con el Manual de Imagen Institucional. La cinta solo podrá sostenerse de colombinas o vallas nunca de postes, rejas, árboles u otros elementos ajenos a la obra.

El Contratista deberá retirar los elementos de aislamiento y demarcación en un máximo de 24 horas siguientes a la terminación de las obras.

Manual de impacto urbano - Acciones (Tomado de documentos presentados)

7- Registro fotográfico de la zona donde se desarrollará las intervenciones



Alcaldía Mayor de
Cartagena de Indias



<https://sigob.cartagena.gov.co/SeguimientoCorrespondencia?id=TN5t2Y1yfpCn8XC8p7erzQ4FVtHc%2FHMHPI%2BNZw89/OI%3D>





Imagen del sitio de intervención (Tomado de documentos presentados)





Alcaldía Mayor de
Cartagena de Indias



<https://sigob.cartagena.gov.co/SeguimientoCorrespondencia?id=TN5t2Y1yfpC8p7erzQ4FvHc%2FHMHPI%2BNZw897OI%3D>

Imagen del sitio de intervención (Tomado de documentos presentados)



Imagen del sitio de intervención (Tomado de documentos presentados)




Imagen del sitio de intervención (Tomado de documentos presentados)



Alcaldía Mayor de
Cartagena de Indias



<https://sigob.cartagena.gov.co/SeguimientoCorrespondencia?id=TN5t2Y1yfpCN8XC8p7erzQ4FvHc%2FHMHP1%2BNZw897OI%3D>




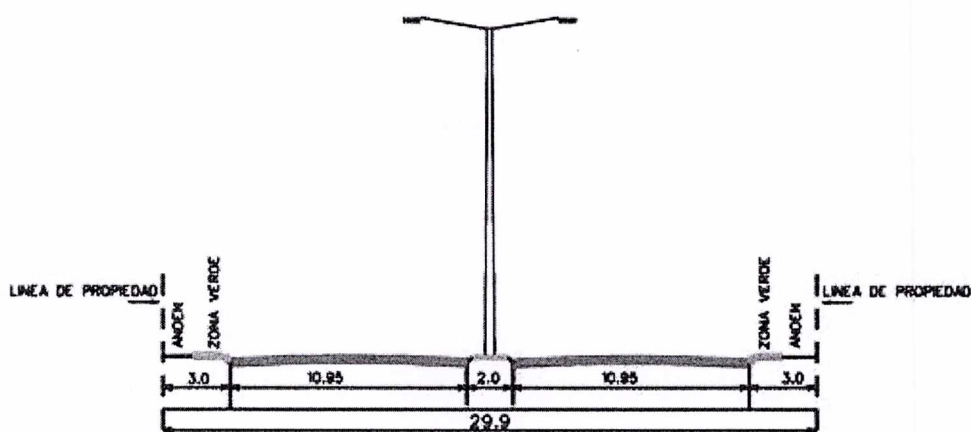
Imagen del sitio de intervención (Tomado de documentos presentados)

8- CONSIDERACIONES TÉCNICAS RESPECTO AL POT

Se contrasta en adelante, lo establecido en las normas vigentes en materia de Ordenamiento Territorial, respecto al alcance de las obras a ejecutar, en el marco del proyecto de **CONDUCCIÓN AGUA POTABLE POLICARPA - BELLAVISTA EN TUBERÍA HD DN 500mm en la ciudad de Cartagena de Indias** el Plan de Ordenamiento Territorial del Distrito Turístico y Cultural de Cartagena de Indias, adoptado mediante el Decreto 0977 de 2001, establece en relación con el proyecto en estudio, lo siguiente:



<https://sigob.cartagena.gov.co/SeguimientoCorrespondencia?id=TN5t2Y1yfpch8XC8p7erzQ4FvtHc%2FHMHP1%2BNZw897OI%3D>



Perfil vial CORREDOR DE CARGA (Detalle Perfil vial V2A- Tomado de
pot2001_planimetria_formulacion_urbana_pfu_3_5_vias-1.pdf)

Otras consideraciones del POT

Las obras para ejecutar se localizan en áreas que hacen parte del Sistema de Espacio Público del Distrito, y éstas se consideran que están contempladas en los Artículos 369, 370 y 371 del Decreto 0977 de noviembre 20 de 2001, como se cita:

Artículo 369: REDES SOBRE VIAS. La rotura de calzadas para la instalación de redes primarias o secundarias se hará previa autorización de la Secretaría de Planeación Distrital quien definirá el tipo, espesor, calidad y características propias del material a reponer sobre vía, y las condiciones de colocación a fin de garantizar la calidad y la durabilidad de este”

Artículo 370: REGISTRO DE ROTURA EN VIAS. La Secretaría de Infraestructura Distrital llevará un registro de las solicitudes de rotura y la ejecución de reposiciones sobre calzada para instalar redes de servicios públicos, con el objeto de llevar un seguimiento de la calidad y durabilidad de las obras.”

Artículo 371: NORMAS DE SEGURIDAD. Los cortes en vías públicas para cruces o instalaciones se harán de manera mecánica, y la solicitud de ejecución deberá incluir la



Alcaldía Mayor de
Cartagena de Indias



<https://sigob.cartagena.gov.co/SeguimientoCorrespondencia?id=TN5t2Y1yfpch8XC8p7erzQ4FvIHc%2FHMHP1%2BNZw897OI%3D>

solución temporal dada al tráfico en la zona afectada, mediante un plan adecuado de contingencia que incluirá señalización adecuada, iluminación y el conocimiento del Departamento de Tránsito, para que pueda facilitar y apoyar las labores de control con personal capacitado para esta función, cuando los cruces se ejecuten en vías de alto transpirabilidad, o en una hora pico.”

Consideraciones del POT respecto al uso del suelo y al Tratamiento Urbanístico.



<https://sigob.cartagena.gov.co/SeguimientoCorrespondencia?id=TN5t2Y1yfpn8XC8p7erzQ4FvHc%2FHMHPI%2BNZw8970I%3D>



Ubicación Geográfica del sitio de intervención CORREDOR DE CARGA (MIXTO TIPO 5 -Tomado de Plataforma MIDAS)

9- CONCLUSIONES



<https://sigob.cartagena.gov.co/SeguimientoCorrespondencia?id=TN5t2Y1yfpch8XC8p7erzQ4FvthC%2FHMHP1%2BNZw897OI%3D>

Luego de la revisión y análisis del contenido aportado en la petición, se anotan las siguientes conclusiones:

- Las obras para ejecutar se localizan en **áreas que hacen parte del Sistema de Espacio Público** del distrito, lo que da lugar a la solicitud de Licencia de Intervención y Ocupación del Espacio Público.
- La **documentación allegada se encuentra de conformidad** con lo requerido en las normas vigentes para adelantar el trámite de Licencia de Intervención y Ocupación del Espacio Público
- Las obras por ejecutar en el espacio público **están contempladas en el Plan de Ordenamiento Territorial** del distrito de Cartagena, Decreto 0977 de 2001.
- Las intervenciones se ceñirán expresamente a lo consignado en los planos anexos, teniendo la precaución, al momento de las obras, de no afectar ni intervenir zonas como rampas o esquinas que dificulten el libre tránsito de los peatones.
- La reconstrucción de los espacios o áreas que sean intervenidos, como zonas verdes, calzadas, canales, entre otros, deberán mantener las características y especificaciones técnicas iniciales, cumpliendo con los requerimientos establecidos en la norma aplicable, estas actividades serán inspeccionadas y verificadas por la secretaria de Infraestructura de acuerdo con sus competencias.
- Durante la ejecución de los trabajos, deberán mantener las medidas necesarias para reducir o eliminar los impactos generados por las diferentes actividades del proyecto, teniendo en cuenta la seguridad y salvaguarda de los usuarios del sector a intervenir.
- La ejecución de las obras sólo podrá empezar, una vez se firme el Acta de Inicio, entre el solicitante, la Secretaría de Infraestructura y la Secretaría de



Alcaldía Mayor de
Cartagena de Indias



<https://sigob.cartagena.gov.co/SeguimientoCorrespondencia?id=TN5t2Y1yfpdN8XC8p7erzQ4FVtHc%2FHMHP1%2BNZw897OI%3D>

Planeación, previa presentación de Pólizas a esta última dependencia.

Por lo anterior, es **VIABLE** adelantar el trámite de LICENCIA DE INTERVENCION Y OCUPACIÓN DEL ESPACIO PÚBLICO para el proyecto de **CONDUCCIÓN AGUA POTABLE POLICARPA - BELLAVISTA EN TUBERÍA HD DN 500mm en la ciudad de Cartagena de Indias** Las obras contemplan la instalación de 3.600 m en tubería HD de 500 mm de diámetro, a lo largo de la vía Mamonal desde el barrio Policarpa hasta el puente de Bellavista. Las actividades programadas incluyen rotura y reposición de pavimento rígido y flexible, andenes, cunetas y bordillos; instalación de macromedidores y válvulas reguladoras de presión (VRP) en distintas sectorizaciones, así como empalmes a las redes existentes. (ver plano anexo). Las obras también incluyen la excavación de material para la instalación de la tubería y accesorios, rellenos con material seleccionado, retiro de material sobrante.

La zona de espacio público donde se ejecutarán las obras presenta andén, bordillo, pavimento flexible y pavimento rígido. En los sitios donde se realizarán las excavaciones se estima un área aproximada de intervención de 10800 m2.

Cordialmente,

Claudia Elena Velasquez Palacio

Profesional Universitario grado 35 código 219


Proyectó: Edwin Dario Carreazo S. - Asesor Externo

Notificación Res. 8953 del 27-oct-25 AGUAS DE CARTAGENA - POLICARPA- BELLAVISTA

Desde Atencion al Ciudadano Planeacion <atencionalciudadano.planeacion@cartagena.gov.co>

Fecha Mar 04/11/2025 16:03

Para Jurídica <juridica@acuacar.com>

 1 archivo adjunto (16 MB)

Res. 8953 del 27-oct-25 AGUAS DE CARTAGENA - POLICARPA- BELLAVISTA.pdf;

Cordial Saludo,

En atención a lo enunciado en el asunto, nos permitimos notificar electrónicamente **Resolución No. 8953 del 27 de octubre de 2025**, "*Por medio del cual se concede Licencia de Intervención y Ocupación del Espacio Público solicitada por Aguas de Cartagena S.A. E.S.P. y dirigida al proyecto conducción agua potable policarpa - bellavista en tubería HD DN 500 mm en la ciudad de Cartagena de Indias D. T. y C.*"

De conformidad con lo establecido en el inciso primero del artículo 203 del Código de Procedimiento Administrativo y de lo Contencioso Administrativo, la notificación personal por vía electrónica se entenderá surtida una vez transcurridos dos días hábiles siguientes al envío del mensaje y sus términos empezaran a correr a partir del día siguiente al de la notificación, según lo dispuesto en el numeral 2 del artículo 205 de la ley 1437 de 2011 (CPACA).

Atentamente,

SECRETARÍA DE PLANEACIÓN DISTRITAL

Alcaldía Mayor de Cartagena de Indias



Alcaldía Mayor de
Cartagena de Indias

Apreciado ciudadano(a), se le informa que esta dirección de correo electrónico es utilizada únicamente para envío de información de la **SECRETARIA DE PLANEACIÓN DISTRITAL** de la Alcaldía Mayor de Cartagena de Indias; por lo que su consulta o solicitud no podrá ser atendida por este correo. Por favor dirigir su solicitud al link: <https://app.cartagena.gov.co/pqrsd/> ó de manera presencial en las Ventanilla Única de Atención al Ciudadano (VUAC)

Si imprime este correo no olvide depositarlo en el contenedor GRIS cuando no le resulte útil. Este mensaje se dirige exclusivamente a su destinatario y puede contener información CONFIDENCIAL.

Si no es usted el destinatario indicado, queda notificado de que la utilización, divulgación y/o copia sin autorización está prohibida en virtud de la legislación vigente. Si ha recibido este mensaje por error, le agradecemos que nos lo comunique inmediatamente por esta misma vía y proceda a su destrucción.